


Č.	Datum	Popis	Vypracoval	Schválil
REVIZE				

Souřadnicový systém S-JTSK, Výškový systém Bpv

<p>Objednatel:</p> <p>Středočeský kraj Zborovská 81/11 150 21 Praha 5</p>	
--	--

<p>Zhotovitel:</p> <p>BIM SAS4S Vedoucí společník: SAGASTA s.r.o., Novodvorská 1010/14, 142 00 Praha 4</p>			
			

<p>Navrhl/vypracoval:</p> <p>Michaela Linkeová</p>	<p>Zodpovědný projektant:</p> <p>Ing. Jan Svoboda</p>	<p>Zhotovitel:</p>  <p>4roads s.r.o. Slunná 541/27 162 00 Praha 6 - Střešovice</p>
<p>Technická kontrola:</p> <p>Ing. Pavel Paška</p>	<p>Hlavní inženýr projektu:</p> <p>Ing. Jan Svoboda</p>	

<p>Kraj: Středočeský</p>	<p>Čís.sm.obj.: S-3688/00066001/2020</p>
<p>Katastrální území: Sulice, Psáry, Pohoří u Prahy, Libeň, Kostelec u Křížků, Jílové u Prahy</p>	<p>Čís.akce: 20073</p>
<p>Akce:</p> <p>III/00315, III/10113 Radlík - Kostelec u Křížků - PD - II.etapa</p>	<p>Datum: 03/2024</p>
<p>Část:</p> <p>Dokladová část</p>	<p>Formát: A4</p>
	<p>Měřítko: -</p>
	<p>Stupeň: PDPS</p>
<p>Příloha: Závazná stanoviska, stanoviska, rozhodnutí a vyjádření dotčených orgánů</p>	<p>Číslo kopie:</p>
	<p>Číslo přílohy: 1</p>

POLICIE ČESKÉ REPUBLIKY
Krajské ředitelství policie Středočeského kraje
Územní odbor Praha venkov - JIH
dopravní inspektorát
Masarykovo nám. 708, 251 64 Mnichovice

Č. j. KRPS-270662-3/ČJ-2022-011406

Mnichovice 24. listopadu 2022
Počet stran: 1

4roads s.r.o.
Slunná 541/27
162 00 Praha 6

III/00315, III/10113 Radlík - Kostelec u Křížků - PD - stanovisko

Dopravní inspektorát PČR Praha venkov - JIH jako dotčený orgán dle § 16 odst. 2 písm. b) zákona č. 13/1997 Sb., o pozemních komunikacích, ve znění pozdějších předpisů, na základě Vaší žádosti a předložené projektové dokumentace pro územní řízení na výše uvedenou akci, Vám po prostudování a provedeném místním šetření vydává následující stanovisko.

Obsahem předložené projektové dokumentace je akce: III/00315, III/10113 Radlík - Kostelec u Křížků - PD.

DI Praha venkov - JIH

s o u h l a s í

s výše uvedenou akcí. Jedná se o rekonstrukci komunikace III/10113 včetně mostního objektu.

Policie České republiky, jakožto dotčený orgán vydávající stanovisko, s předloženým návrhem souhlasí, neboť odpovídá obecným požadavkům na bezpečnost a plynulost provozu na pozemních komunikacích. Policie ČR, DI Praha venkov - JIH si vyhrazuje právo toto stanovisko změnit nebo doplnit, pokud to bude vyžadovat bezpečnost a plynulost silničního provozu.

Místní úprava provozu bude projednána v dostatečném předstihu před zahájením kolaudačního řízení na výše uvedenou akci.

Vyřizuje:
por. Ing. Milan Nerad

npor. Ing. Tomáš Demuth
vedoucí DI

4roads s.r.o.**Michaela Linkeová****Slunná 541/27****162 00 Praha 6 – Střešovice****ID: ik9n547**

VÁŠ DOPIS ZN.	ČÍSLO JEDNACÍ LCR944/007690/2022	SPISOVÁ ZNAČKA LCR0048172/2022	DATUM 07.12.2022
VYŘIZUJE Vašíček Miroslav	TELEFON 724524649	GSM 956944358	FAX E-MAIL Miroslav.Vasicek@lesycr.cz

Věc: Stanovisko k dokumentaci pro vydání společného územního a stavebního povolení stavby projektu „III/00315, III/10113 Radlák – Kostelec u Křížků – PD“

Lesy České republiky, s. p., Oblastní ředitelství jižní Čechy, jako určený správce Chotoušského potoka (ČHP 1-09-03-180, IDVT 10101449, ř.km 6,300) obdržely žádost o stanovisko k dokumentaci pro vydání společného územního a stavebního povolení stavby projektu „III/00315, III/10113 Radlák – Kostelec u Křížků – PD“.

Náplní objektu je rekonstrukce a rozšíření stávající silnice III/10113 v navazujících úsecích mostu ev.č. 10113-1(SO201). Stávající most vedoucí přes Chotoušský potok je dlouhodobě v havarijním stavu. Z důvodu návrhu nového mostu v kategorií šířce 6,50 m dojde k rozšíření a upravení násypového tělesa silnice a plynulému napojení na rekonstruovaný most (So 201). Na trase objektu se nachází jedna úroňová styková křižovatka s účelovou komunikací vedoucí do obce Pohoří. Celková délka rekonstrukce silnice je 158 m. Na celém úseku bude rekonstruováno silniční těleso včetně konstrukce vozovky, obnova nezpevněných krajnic, pročištění příkopů a doplnění vybavení komunikace. V rámci výstavby mostu budou řešeny nové přechodové úseky mezi mostem a silničním tělesem.

Realizací akce nebudou dotčeny pozemky a stavby ve vlastnictví České republiky s právem hospodařit pro Lesy ČR, s. p., Oblastní ředitelství jižní Čechy.

Po prostudování projektové dokumentace s rekonstrukcí mostu SO 201 – Most ev. č. 10113-1 a opravou silnice III/10113 souhlasíme za dodržení níže uvedených podmínek:

1. Stavba bude řádně projednána, včetně souhlasu vlastníků dotčených pozemků.
2. Stavba bude projednána s MěÚ Říčany – odbor vodního hospodářství a odbor životního prostředí.

Lesy České republiky, s.p., se sídlem Přemyslova 1106/19, Nový Hradec Králové, Hradec Králové, PSČ 500 08

Spisová značka AXII 540 vedená u rejstříkového soudu v Hradci Králové, IČ: 42196451, DIČ: CZ42196451

Lesy České republiky, s.p., jsou držitelem osvědčení o účasti v certifikaci lesů, loga PEFC (08-2101/0001) a certifikátu C-o-C.

3. Mostní objekt v ř.km 6,300 bude navržen v souladu s ČSN 73 6201
4. Nový most provede Q100 s požadovanou bezpečnostní rezervou 0,5 m.
5. Ukončení stavby pod mostem (přídlažby) bude z obou stran provedeno betonovým prahem v nivelitě.
6. Při realizaci a provozu stavby musí být přijata taková opatření, která zabrání znečištění vodních toků v naší správě. Na stavbě musí být prostředky pro zneškodnění případné havárie.
7. Během stavby bude zajištěno převedení vody, aby nedocházelo ke znečišťování vodního toku.
8. Vybouraný materiál z objektu mostu a silnice nebude deponován v blízkosti vodního toku a jeho nivy, aby nedocházelo k jeho zanášení těmito materiály.
9. Správce toku nenese žádnou odpovědnost za škody způsobené vodním tokem na majetku na výše uvedené akci během výstavby i při trvalém provozu.
10. Veškeré objekty vybudované v rámci prací zůstávají ve správě investora stavby, nebo jeho právního nástupce.
11. Před kolaudací bude správce toku vyzván k posouzení stavu toku, případné nedostatky budou odstraněny na náklady investora akce.
12. Čištění nánosů pod mostem bude provádět jeho vlastník, nebo jeho právní nástupce.
13. Po dokončení stavby mostu včetně silnice budou uvedeny pozemky do původního stavu.
14. Jakákoliv změna projektové dokumentace a další dotčení toku bude předem projednáno se správcem toku.

Toto vyjádření platí 2 roky ode dne vydání.

S pozdravem

Ing. Martin Poláček
náměstek pro vodní hospodářství a investice
Oblastní ředitelství – jižní Čechy

Váš dopis zn.:

Ze dne: 31.10.2022

Sp. zn.: S-KHSSC 57717/2022

Č. j.: KHSSC 57717/2022

Vyřizuje: Miroslava Kotrbáčková

Tel.: 234 118 132

E-mail: miroslava.kotrbackova@khsstc.cz

Datum: 28.11.2022

Datovou schránkou

4roads s.r.o.

Slunná 541/27

162 00 Praha 6 - Střešovice

**Sulice, Pohoří u Prahy, Kostelec u Křížků - " III/00315, III/10113 Radlík – Kostelec u Křížků -
rekonstrukce a rozšíření silnice a mostu ev.č. 101 13-1"
Závazné stanovisko k územnímu a ke stavebnímu řízení**

Na základě žádosti investora stavby Středočeského kraje, IČ: 70891095, Zborovská 81/11, Praha 5 IČ: 00241326, zajišťuje Krajská správa a údržba silnic Středočeského kraje, p.o., IČ: 00066001, Zborovská 11, Praha 5 zastoupeného společností 4roads s.r.o., IČ: 06327354, Slunná 541/27, Praha 6 na základě souhrnné konečné plné moci ze dne 7.5.2021, posoudila Krajská hygienická stanice Středočeského kraje se sídlem v Praze (dále jen „KHS“) jako dotčený správní úřad věcně příslušný podle § 77 odst. 1 zákona č. 258/2000 Sb., o ochraně veřejného zdraví a o změně některých souvisejících zákonů, ve znění pozdějších předpisů (dále jen „zákon“), a místně příslušný dle § 11 odst. 1 písm. b) zákona č. 500/2004 Sb., správní řád, ve znění pozdějších předpisů (dále jen „správní řád“), a § 82 odst. 1 a přílohy č. 2 zákona, projektovou dokumentaci zpracovanou k územnímu a ke stavebnímu řízení stavby: **"III/00315, III/10113 Radlík – Kostelec u Křížků - rekonstrukce a rozšíření silnice a mostu ev.č. 101 13-1", k.ú. Sulice, Pohoří u Prahy, Kostelec u Křížků.**

V projektové dokumentaci týkající se rekonstrukce a rozšíření komunikace a a mostu ev.č. 101 13-1, Krajská hygienická stanice Středočeského kraje se sídlem v Praze v rozsahu právní úpravy provedené § 3 a 5, a v souladu s ustanovením § 4 odst. 7 písm. a) zákona č. 183/2006 Sb., o územním plánování a stavebním řádu (stavební zákon), ve znění pozdějších předpisů, a § 149 odst. 1 správního řádu vydává toto

z á v a z n é s t a n o v i s k o :

s předloženou projektovou dokumentací k územnímu a ke stavebnímu řízení stavby **"III/00315, III/10113 Radlík – Kostelec u Křížků - rekonstrukce a rozšíření silnice a mostu ev.č. 101 13-1", k.ú. Sulice, Pohoří u Prahy, Kostelec u Křížků.**

s e s o u h l a s í .

Odůvodnění:

Byla předložena projektová dokumentace k územnímu a ke stavebnímu řízení na akci **"III/00315, III/10113 Radlík – Kostelec u Křížků - rekonstrukce a rozšíření silnice a mostu ev.č. 101 13-1", k.ú. Sulice, Pohoří u Prahy, Kostelec u Křížků**, kterou zpracovala společnost BIM SAS4S, IČ: 04598555, Novodvorská 1010/14, 14200 Praha 4, hlavní inženýr projektu: Ing. Jan Svoboda, ČKAIT 0014210, číslo akce: 20073, z období 09/2022.

Projektová dokumentace řeší opravu stávajících silnic III. třídy č. 00315 a č. 10113 mezi obcemi Sulice, Radlín a Kostelec u Křížků. Předmětné úseky celkové délky 6,185 km jsou situovány na stávajícím silničním pozemku.

Předmětná stavba se dělí na 5 stavebních objektů. První stavební objekt SO101 je souvislá údržba silnice III/00315 v délce 1,488 km. Začátek úseku je v nultém kilometru, konec úseku je v křižovatce se silnicí III/10113. Druhý stavební objekt SO102 je souvislá údržba silnice III/00315 a navazuje na SO 101 v křižovatce se silnicí III/10113. Konec úseku se nachází na hranici křižovatky silnic III/00315 a II/105 v obci Jílové u Prahy – Radlín. Délka stavebního objektu je 1,724 km. Třetí stavební objekt SO103 řeší souvislou údržbu silnice III/10113 v celkové délce 2,854 km. Začátek úseku je v nultém kilometru, kde navazuje na související objekt SO 101 v křižovatce se silnicí III/00315 a konec úseku se nachází na hranici obce Kostelce u Křížků. Z důvodu rekonstrukce mostního objektu ev. č. 101 13-1 je z trasy SO103 silnice III/10113 oddělen úsek silnice v okolí rekonstruovaného mostu v celkové délce 158 m, který je součástí SO104 a slouží jako napojení stávající komunikace na nově rekonstruovaný rozšířený mostní objekt přes Chotouňský potok SO201. Jedná se o území nezastavěné, silnice III/00315 a III/10113 v předmětném úseku prochází převážně zemědělsky obdělávanou krajinou a zalesněným územím. Z hlediska dosavadního využití slouží komunikace jako silnice III. třídy.

Přeložky veřejných inženýrských sítí se nepředpokládají.

Dodavatel stavby zaručí, že při stavbě hluk ze stavební činnosti nepřekročí hygienické limity dané Nařízením vlády č. 272/2011 Sb., o ochraně zdraví před nepříznivými účinky hluku a vibrací, ve znění pozdějších předpisů (dále jen „Nařízení“) v chráněném venkovním prostoru. Pro dodržení hlukových hladin musí zhotovitel stavebních prací používat v průběhu prací stroje a mechanismy v dobrém technickém stavu, jejichž hlučnost nepřekračuje hodnoty stanovené v technickém osvědčení. Vzhledem k tomu, že nejde technicky zabezpečit, aby stavební práce byly prováděny bezhlučně, je třeba upozornit obyvatele okolní obytné zástavby na zvýšenou hlučnost po dobu stavby.

Vlivem provozu po rekonstruované komunikaci a mostu nedojde k negativnímu ovlivnění stávající hlukové situace v dané lokalitě.

Mgr. Eva Kremeníková

vedoucí oddělení hygieny obecné a komunální
pro okresy Praha-východ a Praha-západ

Rozdělovník

- 1) adresát – DS
- 2) KHS-HOK

**Krajská správa a údržba silnic Středočeského kraje, příspěvková organizace
150 21 PRAHA 5, Zborovská 11**

**4roads s.r.o.
Slunná 541/27
162 00 Praha 6 -Střešovice**

Vás dopis značky/ze dne

Naše značka

8942/22/KSUS/KHT/KUK
Ev.č. 63460/2022-KSUS

Vyřizuje/telefon

Kukura / 606 059 214


Kolín


14.11.2022

Předmět : Vyjádření k PD na akci „III/00315, III/10113 Radlák – Kostelec u Křížku“ pro účely společného územního a stavebního řízení.

Číslo silnic: III/00315, III/10113

Krajská správa a údržba silnic Středočeského kraje jako správce a zároveň zástupce Středočeského kraje jako vlastníka nemovitosti silnice III/00315 a III/10113 k Vaší žádosti sděluje, že souhlasíme s vydáním společného povolení na výše uvedenou akci.


Petr Holan
vedoucí TSÚ oblast Kutná Hora

Krajská správa a údržba silnic
Středočeského kraje, 
příspěvková organizace
Zborovská 11 150 21 Praha 5
IČO: 00066001 DIČ: CZ00066001



MĚSTSKÝ ÚŘAD V ŘÍČANECH

Masarykovo náměstí 53/40 | 251 01 Říčany

tel.: +420 323 618 111 | fax: +420 323 603 734 | e-mail: podatelna@ricany.cz | www.ricany.cz

Č.ev.:	400278/2022	Vážení
Č. j.:	344244/2022/MURI/OŽP/00354	4roads s.r.o.
Útvar MěÚ:	odbor životního prostředí	Slunná 541/27
Počet stejnopisů:	3	162 00 Praha 6 - Střešovice
Vyřizuje:	Křížová Pavlína	
Telefon (linka):	249	
E-mail:	pavlina.krizova@ricany.cz	
Způsob odeslání:	datová schránka	

V Říčanech dne: 30.11.2022

KOORDINOVANÉ ZÁVAZNÉ STANOVISKO

Identifikační údaje:

Místo stavby: parc.č.: viz. situace v k.ú. Sulice, k.ú. Kostelec u Křížků
Účel stavby: rekonstrukce silnice III/10113
Investor: Krajská správa a údržba silnic Středočeského kraje, p.o.,
Projektant: adresát

Městský úřad v Říčanech - odbor životního prostředí, odbor územního plánování a regionálního rozvoje (**Orgán státní památkové péče**) a odbor správních agend a dopravy, jako dotčené orgány v územním a stavebním řízení, vydává na základě Vaší žádosti ze dne 31.10.2022 a přiložené dokumentace toto stanovisko pro stavební a územní řízení:

Orgán ochrany zemědělského půdního fondu příslušný podle ust. § 13 a § 15 zák.ČNR č.334/1992 Sb., o ochraně zemědělského půdního fondu, ve znění pozdějších předpisů:

Bez připomínek.
(vypracovala Bc. Kristina Machotová - linka 248)

Orgán státní správy lesů příslušný dle ust. § 48 zák.č.289/1995 Sb., o lesích a o změně a doplnění některých dalších zákonů, ve znění pozdějších předpisů:

Z Á V A Z N Ě S T A N O V I S K O



Městský úřad v Říčanech, odbor životního prostředí, jako orgán státní správy lesů formálně příslušný dle ust. § 1 odst. 3 zákona č. 51/2020 Sb., o územně správním členění státu a ust. § 1 odst. 5 vyhlášky č. 346/2020 Sb., o stanovení správních obvodů obcí s rozšířenou působností, území obvodu hlavního města Prahy a příslušnosti některých obcí do jiného okresu, věcně příslušný podle ust. § 48 odst. 2 písm. c) zákona č. 289/1995 Sb., o lesích a o změně a doplnění některých zákonů, ve znění pozdějších předpisů (dále jen lesní zákon) a místně příslušný dle ust. § 11 zákona č. 500/2004 Sb., správní řád, ve znění pozdějších předpisů na základě žádosti ze dne 31.10. 2022 pod e.č. 363123/2022, kterou podal společnost 4roads s. r. o., IČ 06327354, Ing. Pavel Raška, sídlem Slunná 541/27, 162 00 Praha 6 - Střešovice podle ust. § 14 odst. 2 lesního zákona, ve znění pozdějších předpisů závazným stanoviskem uděluje

s o u h l a s

s vydáním územního rozhodnutí pro umístění stavby „III/00315, III/10113 Radlík – Kostelec u Křížků - PD“ na pozemích p.č. 152 a 1245 v k.ú. Sulice a pozemků p.č. 461/4, 465/4 a 479 v k.ú. Kostelec u Křížků ve vzdálenosti do 50 m od okraje pozemků určených k plnění funkcí lesa p.č. 423 a 460/5 v k.ú. Kostelec u Křížků

Souhlas se uděluje za těchto podmínek:

- stavba bude umístěna v souladu s předloženou situací od hranice pozemků určených k plnění funkcí lesa
- stavbou nedojde k dotčení či poškození lesních pozemků a stávajících lesních porostů
- stavební práce a doprava stavebních materiálů nebude řešena přes lesní pozemky
- na pozemky určené k plnění funkcí lesa nebudou vjíždět ani parkovat žádné mechanismy
- pozemky určené k plnění funkcí lesa nebudou sloužit jako deponie zeminy, složiště stavebního materiálu nebo skládka odpadu

Odůvodnění:

Městský úřad v Říčanech, odbor životního prostředí, jako věcně a místně příslušný orgán státní správy lesů obdržel dne 31.10. 2022 pod e.č. 363123/2022 od společnosti 4roads s. r. o., IČ 06327354, Ing. Pavel Raška, sídlem Slunná 541/27, 162 00 Praha 6 - Střešovice žádost o umístění stavby stavby „III/00315, III/10113 Radlík – Kostelec u Křížků - PD“ na pozemích p.č. 152 a 1245 v k.ú. Sulice a pozemků p.č. 461/4, 465/4 a 479 v k.ú. Kostelec u Křížků ve vzdálenosti do 50 m od okraje pozemků určených k plnění funkcí lesa p.č. 423 a 460/5 v k.ú. Kostelec u Křížků. Žadatel předložil podklady připravené k žádosti o vydání souhlasu územního rozhodnutí k umístění stavby „III/00315, III/10113 Radlík – Kostelec u Křížků - PD“ z nichž je patrné, že realizace záměru je ve vzdálenosti do 50 m od okraje lesa.

Při posouzení předmětné stavby na zájmy chráněné lesním zákonem bylo zjištěno, že předmětnou stavbou při dodržení výše uvedených podmínek, stanovených tak, aby byl minimalizován dopad na životní prostředí a lesní ekosystém, nebude ovlivněno hospodaření v lese.

Souhlas vydávaný jako podklad pro rozhodnutí o umístění stavby nebo územní souhlas a dále pro rozhodnutí o povolení stavby, zařízení nebo terénních úprav a nebo jejich ohlášení je závazným stanoviskem podle ust. § 149 odst. 1 zákona č. 500/2004 Sb., správního řádu, ve znění pozdějších předpisů (dále jen správní řád) a není samostatným rozhodnutím ve správním řízení, z tohoto důvodu se proti němu nelze odvolat.

(vypracoval Ing. Jiří Dvořák - linka 224)

Orgán státní správy myslivosti příslušný podle ust. § 60 a § 67 zák.č. 449/2001 Sb., o myslivosti, ve znění pozdějších předpisů:

Bez připomínek.

(vypracoval Ing. Jiří Dvořák - linka 224)

Orgán ochrany přírody a krajiny příslušný podle § 76 a § 77 zák.ČNR č.114/1992 Sb., o ochraně přírody a krajiny, ve znění pozdějších předpisů:

Orgán ochrany přírody a krajiny uplatní závazné stanovisko dle ust. §4 odst. 2 zákona dodatečně a to s ohledem k tomu, že předložená PD neobsahovala všechny náležitosti k jejímu posouzení. Výzva k doplnění byla odeslána žadateli dne 9.11.2022 pod č.j.: 346034/2022-MURI/OŽP-00085.

(vypracovala Ing. Renáta Vavřínová- linka 223)

Orgán odpadového hospodářství příslušný podle § 126 písm. k) zák. č. 541/2020 Sb., o odpadech a o změně některých dalších zákonů, ve znění pozdějších předpisů:

Se záměrem souhlasíme, pokud bude postupováno v souladu s předloženou dokumentací a budou dodržovány povinnosti dle legislativy v oblasti odpadového hospodářství.

- Každý je při své činnosti povinen dodržovat hierarchii nakládání s odpady v souladu se zákonem o odpadech především v podobě předcházení vzniku odpadu, minimalizace jeho množství a nebezpečných vlastností.
- Původce odpadu je povinen zařadit odpad podle druhu a kategorie a nakládat s ním podle jeho skutečných vlastností.
- S odpady je třeba nakládat pouze v zařízeních určených a povolených k nakládání s daným druhem odpadu. To znamená především předat je výhradně provozovateli zařízení povoleného k přijetí daného druhu odpadu nebo obchodníkovi s odpady s povolením pro daný druh odpadu. Pokud se tato osoba oprávněním neprokáže, nemá ho, nesmí jí být odpad předán.
- Původce odpadu, který nemá povolení k tomu nějakým způsobem s odpady po jejich produkci dále nakládat (upravovat je, skládkovat, využívat k terénním úpravám, spalovat apod.) může odpady, resp. má povinnost, pouze shromažďovat v místě jejich vzniku do doby předání do zařízení nebo obchodníkovi, který je k tomu oprávněn.
- Vznikající odpady do doby jejich předání subjektu k tomu oprávněnému shromažďovat odděleně podle jednotlivých druhů a zabezpečit je proti nežádoucímu odcizení, znehodnocení nebo úniku.
- Neupravený (do podoby recyklátu řádně schváleným zařízením k nakládání s odpady) stavební a demoliční odpad nelze využít k terénním úpravám pro komunikace, pod budoucí objekty, k zasypávání terénu apod.
- V případě produkce komunálního nebo stavebních a demoličních odpadů ještě před jejich vznikem mít v odpovídajícím množství zajištěnou písemnou smlouvu o jejich předání s oprávněnou osobou k jeho převzetí viz. výše.
- Vyloučit odstranění odpadů pálením na staveništi v otevřených ohništích nebo ve stacionárních zdrojích. Odpad lze spalovat jen v zařízeních k tomu určených.
- Dle § 94 odst. 1 zákona o odpadech je původce odpadů povinen vést průběžnou evidenci.

Připomínka k předložené dokumentaci:

Odpady vzniklé při stavební činnosti jsou řazeny do skupiny 17 (stavební a demoliční odpady dle vyhl. č. 8/2021 Sb., Katalog odpadů. Dřevo vzniklé při stavební činnosti je tedy zařazováno nikoliv do skupiny 03, jelikož stavební činností neprobíhá výroba nábytku, papíru apod., ale do skupiny 17 pod kat. č. 17 02 01 (Dřevo), případně dřevěné obaly pod kat. č. 15 01 03.
(vypracoval Ing. Michal Vrabec – linka 248)

Orgán ochrany ovzduší příslušný podle § 27 odst. 1 písm. f) zák. č. 201/2012 Sb., o ochraně ovzduší a o změně některých dalších zákonů (zákon o ochraně ovzduší):

V průběhu stavebních prací budou prováděna opatření k minimalizaci prašnosti v okolí stavby (kropení apod.). Zhotovitel stavby zajistí, aby vozidla před výjezdem ze staveniště na veřejnou komunikaci byla řádně očištěna.
(vypracoval Ing. Michal Vrabec – linka 248)

Vodoprávní úřad příslušný podle § 106 zák.č. 254/2001 Sb., o vodách a o změně některých zákonů (vodní zákon), ve znění pozdějších předpisů:

ZÁVAZNÉ STANOVISKO NELZE VYDAT

Městský úřad Říčany, odbor životního prostředí - vodoprávní úřad (dále jen „vodoprávní úřad“), jako obecní úřad obce s rozšířenou působností, stanovený podle § 2 odst. 1 zákona č. 314/2002 Sb., o stanovení obcí s pověřeným obecním úřadem a stanovení obcí s rozšířenou působností, ve znění pozdějších předpisů a podle § 66 odst. 1 zák. č. 128/2000 Sb., o obcích (obecní zřízení) jako vodoprávní úřad věcně příslušný podle § 104 odst. 2 písm. c) a podle § 106 odst. 1 zákona č. 254/2001 Sb., o vodách a o změně některých zákonů (vodní zákon), ve znění pozdějších předpisů (dále jen "vodní zákon"), a jako místně příslušný správní orgán podle § 11 odst. 1 písm. a) a b) zákona č. 500/2004 Sb., správní řád, ve znění pozdějších předpisů (dále jen „správní řád“) sděluje podle § 136 odst. 1 písm. a) a b) a § 149 odst. 1 správního řádu, že

nelze vydat závazné stanovisko.

Podle § 149 odst. 5 správního řádu, žádost o vydání závazného stanoviska nemá předepsané náležitosti a trpí i jinými vadami. Vodoprávní úřad proto vyzve žadatele k jejich odstranění samostatným opatřením, poskytne mu k tomu přiměřenou lhůtu a poučí jej o následcích neodstranění nedostatků žádosti.

Odůvodnění

Vodoprávní úřad zjistil, že žádost neobsahuje požadované náležitosti, tedy podklady potřebné k postupu správního orgánu podle § 3 správního řádu, aby byl zjištěn stav věci, o němž nejsou důvodné pochybnosti, a to v rozsahu, který je nezbytný pro soulad úkonu s požadavky uvedenými v ustanovení § 2 správního řádu.

Podle § 149 odst. 5 správního řádu, nemá-li žádost o vydání závazného stanoviska předepsané náležitosti nebo trpí-li jinými vadami, vyzve správní orgán žadatele k jejich odstranění, poskytne mu k tomu přiměřenou lhůtu a poučí jej o následcích neodstranění nedostatků žádosti. Neodstraní-li žadatel vady žádosti, které brání vydání závazného stanoviska, správní orgán písemně sdělí žadateli, že závazné stanovisko nemůže být vydáno. Po dobu odstraňování vad žádosti lhůta pro vydání závazného stanoviska neběží. Ode dne odstranění vad žádosti počne běžet nová lhůta pro vydání závazného stanoviska.

Podle ust. § 115 odst. 2 zákona č. 254/2001 Sb., vodní zákon, žádosti, návrhy a další podání vůči vodoprávnímu úřadu, pro která prováděcí právní předpis určuje formuláře, se podávají na těchto formulářích, a to i v elektronické podobě, dle povahy záměru a způsobu povolení.

Podle ust. § 16 odst. 1 vyhlášky č. 183/2018 Sb. o náležitostech rozhodnutí a dalších opatření vodoprávního úřadu a o dokladech předkládaných vodoprávnímu úřadu, doklady pro udělení souhlasu (k § 17 vodního zákona), žadatel předkládá žádost, jejíž obsahové náležitosti a přílohy jsou stanoveny v příloze č. 11 k této vyhlášce.

Vodoprávní úřad rozhodl, jak je uvedeno v závazné části, za použití ustanovení právních předpisů v závazné části uvedených.

(vypracoval Ing. Václav Balvín – linka 263)

Orgán státní památkové péče dle zákona č. 20/1987 Sb. o státní památkové péči, ve znění pozdějších předpisů:

Za předpokladu dodržování povinností uložených zákonem č. 20/1987 Sb., o státní památkové péči a souvisejících předpisů v platném znění, nemáme k uvedenému záměru připomínek.

(vypracovala Zuzana Koubková - linka 269)

Silniční správní úřad příslušný podle ustanovení § 40 odst. 4 písm. a) a c) zákona č. 13/1997 Sb., o pozemních komunikacích, ve znění pozdějších předpisů:

Navrhovanou stavbu je nutné projednat s příslušným speciálním stavebním úřadem.

V případě, že stavba ovlivní bezpečnost a plynulost silničního provozu, předložíte nejpozději 30 dní před zahájením stavby návrh dopravního řešení odsouhlaseného Policií ČR DI Praha – venkov - jih.

(vypracovala Marie Raková DiS. – linka 275)

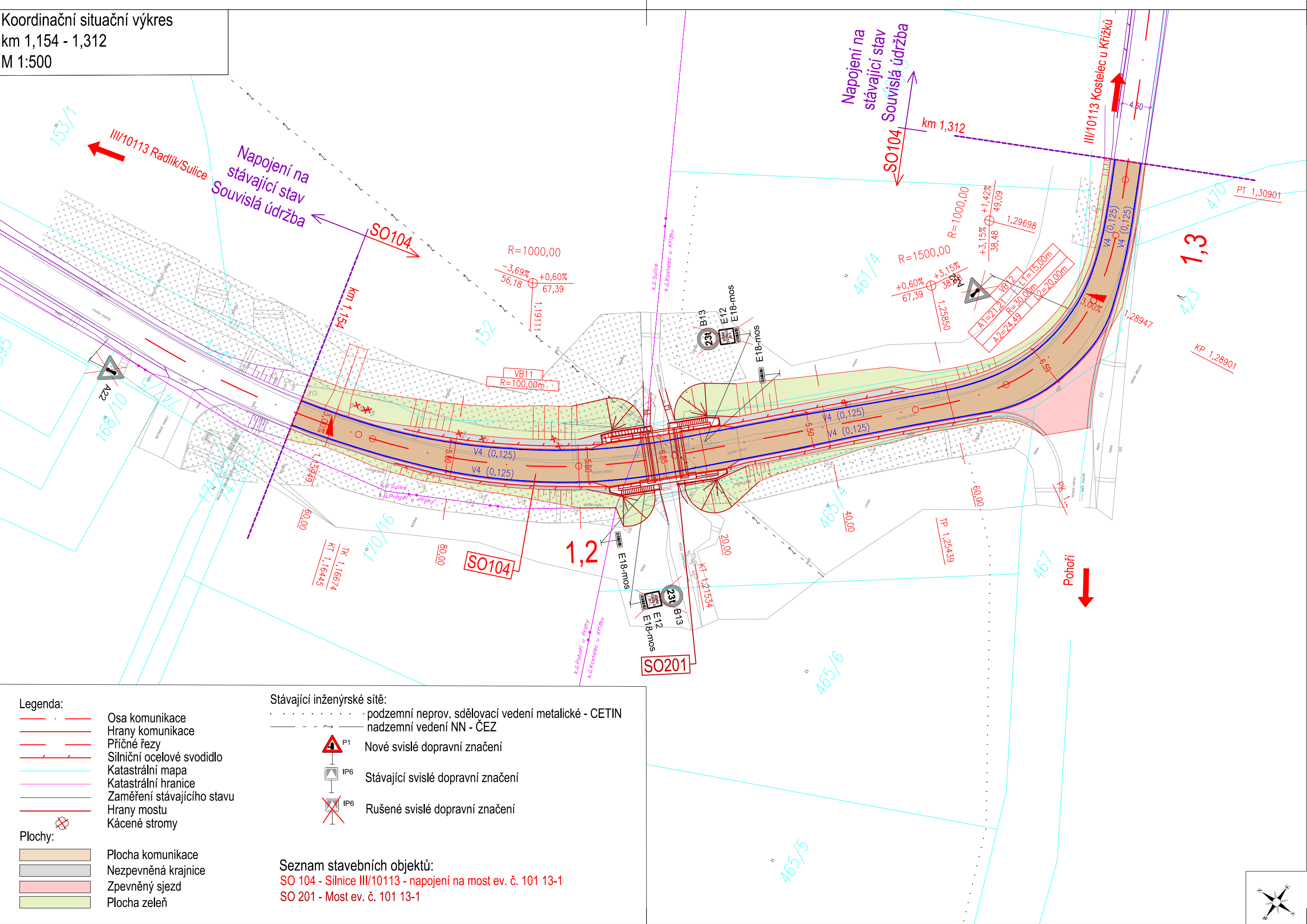
Ing. Radek Smetánka v.r.
vedoucí odboru životního prostředí

„otisk úředního razítka“

Písemnost je dále zasílána:

Adresát
OÚ Kamenice - stavební úřad - IDDS: f6ibnuh

Koordinální situační výkres
km 1,154 - 1,312
M 1:500



Legenda:

- Osa komunikace
- Hrany komunikace
- Příčné rezy
- Silniční ocelové svodidlo
- Katastrální mapa
- Katastrální hranice
- Zaměření stávajícího stavu
- Hrany mostu
- Kácené stromy

Plochy:

- Plocha komunikace
- Nezpevněná krajnice
- Zpevněný sjezd
- Plocha zeleň

Stávající inženýrské sítě:

- podzemní neprov. sdělovací vedení metalické - CETIN
- nadzemní vedení NN - ČEZ
- Nové svíslé dopravní značení
- Stávající svíslé dopravní značení
- Rušené svíslé dopravní značení

Seznam stavebních objektů:

- SO 104 - Silnice III/10113 - napojení na most ev. č. 101 13-1
- SO 201 - Most ev. č. 101 13-1

Souřadnicový systém S-JTSK, Výškový systém Bpv

Objednatel:

Středočeský kraj
Zborovská 81/11
150 21 Praha 5

Středočeský kraj

Zhotovitel:

BIM SAS4S
Vedoucí společnosti: SAGASTA s.r.o., Novodvorská 1010/14, 142 00 Praha 4



Navrhl/vypracoval:

Michaela Linkeová

Zodpovědný projektant:

Ing. Jan Svoboda

Zhotovitel:



4roads s.r.o.
Slunná 541/27
162 00 Praha 6 - Střešovice

Technická kontrola:

Ing. Pavel Paška

Hlavní inženýr projektu:

Ing. Jan Svoboda

Kraj:

Středočeský

Katastrální území:

Sulice, Psáry, Pohoří u Prahy, Libeň, Kostelec u Křížků, Jílové u Prahy

Akce:

III/00315, III/10113 Radlík - Kostelec u Křížků - PD

Část:

Situační výkresy

Příloha:

Koordinální situační výkres

Čís.sm.obj.:

S-3688/00066001/2020

Čís.akce:

20073

Datum:

09/2022

Formát:

5xA4

Měřítko:

1:500

Stupeň:

DUSP

Číslo přílohy:

C3

Číslo kopie:

Michaela Linkeová

Od: Jánoš Martina Ing. arch. <martina.janos@ricany.cz>
Odesláno: čtvrtek 1. prosince 2022 11:19
Komu: Michaela Linkeová; sychrova@kamenice.cz
Kopie: Rathouská Olga Ing.; Raková Marie, DiS.
Předmět: ZS Fikce - Projekt III/00315, III/10113 Radlík - Kostelec u Křížků
Přílohy: A_Pruvodni_zprava.pdf; B1_Souhrnna_techicka_zprava.pdf; C1
_Situace_sirsich_vztahu.pdf; C3_Koordinacni_situacni_vykres.pdf; D1.1.1.4
_Vzorovy_pricny_rez.pdf; D1.2.1.03-novystav.pdf; O-22-0693.pdf; žádost.pdf

Dobrý den,

Městský úřad Říčany, odbor územního plánování a regionálního rozvoje, jako orgán územního plánování příslušný podle § 6 odst. 1 písm. e) zákona č. 183/2006 Sb., o územním plánování a stavebním řádu, ve znění pozdějších předpisů (dále jen stavební zákon),

obdržel dne **31. 10. 2022** žádost o vydání závazného stanoviska; číslo jednací: **343084/2022**; od žadatele: Michaela Linkeová, 4roads s.r.o., Slunná 541/27, 162 00 Praha 6 - Střešovice,

k záměru: **Projekt III/00315, III/10113 Radlík - Kostelec u Křížků.**

Závazné stanovisko nebylo vydáno orgánem územního plánování v zákonné lhůtě pro jeho vydání, považuje se v souladu s § 4 odst. 9 stavebního zákona za souhlasné a bez podmínek (právní fikce souhlasu).

S pozdravem,

Ing. arch. Martina Jánoš

Odbor územního plánování a regionálního rozvoje

Městský úřad Říčany

Komenského náměstí 1619

tel: 323 618 270

e-mail: martina.janos@ricany.cz

web: www.ricany.cz



ŘÍČANY

 Myslete na přírodu... Skutečně potřebujete vytisknout tento e-mail?

OBEC KOSTELEC U KŘÍŽKŮ

Kostelec u Křížků 73, 251 68 Kamenice, Tel./Fax: 323 672 743, E-mail: stavebni@kostelecukrizku.cz

č.j.: 2022/10/31/760/KuK

dne: 9.11.2022

Vyřizuje: Jana Horáková

4roads s.r.o.

Slunná 541/27

162 00 Praha 6 - Střešovice

Věc: Vyjádření k rekonstrukci silnice „III/00315, III/10113 Radlák – Kostelec u Křížků – PD“

Obec Kostelec u Křížků obdržela Vaši žádost o vyjádření k rekonstrukci silnice III/10133 a mostu ev.č. 10113-1(SO201)

Obec Kostelec u Křížků **souhlasí** s výše uvedenou rekonstrukcí dle předložené projektové dokumentace zpracované autorizovaným projektantem Ing. Janem Svobodou, ČKAIT 0014210 z 09/2022 **za podmínek:**

- Uvedená stavba musí být v souladu se schválenou územně plánovací dokumentací obce Kostelec u Křížků
- Konkrétní vedení objízdných tras a jejich značení bude ještě projednáno a koordinováno se zástupcem obce před samotnou realizací.


OBEC Kostelec u Křížků
Kostelec u Křížků 73, 251 68
IČ: 00240354
www.kostelecukrizku.cz
Francová Petra
starostka



Ústav archeologické
památkové péče
středních Čech

P22-079

Nad Olšinami 3/448, 100 00 Praha 10

tel: 274 817 993
praha@uappsc.cz

IČO: 49276433
DIČ: CZ 49276433

Bankovní spojení:
KB Praha – Město, č. ú. 40238021/0100

4roads s. r. o.
Slunná 541/27
162 00 Praha 6 – Střešovice

V Praze dne 4. 11. 2022

Naše značka: 5190/2022

Věc: **Sulice, Pohoří u Prahy, Kostelec u Křížků, okres Praha-západ a Praha-východ - vyjádření k akci:**
„III/00315, III/10113 Radlák – Kostelec u Křížků PD; rekonstrukce silnice a mostu; v k. ú. Sulice, Pohoří u Prahy, Kostelec u Křížků“

Vyjádření z hlediska archeologické památkové péče.

Veškeré zemní zásahy ve výše uvedeném prostoru je nutné posuzovat jako zásahy v území s archeologickými nálezy. Z hlediska archeologické památkové péče nemáme žádné námítky, které by znemožnily provedení stavebních akcí a terénních úprav v zamýšleném rozsahu. Samozřejmě podmínkou realizace stavby je respektování příslušných paragrafů památkového zákona.

Doporučujeme:

1. Sdělení **předpokládaného** termínu realizace stavby (lze e-mailem na adresu oznameni@uappsc.cz)
2. Ohlášení všech zemních prací, včetně přípravy staveniště, zhruba tři týdny před jejich realizací (prostřednictvím formuláře *Oznámení o zahájení zemních prací* na www.uappsc.cz).
3. Ve smyslu ustanovení zákona č. 20/87 Sb. ve znění zákona č. 242/92 Sb. bude nutný základní výzkum provedený odbornou organizací. (Skrývku ornice a všechny zemní práce spojeré s plochou staveniště je třeba od jejich zahájení sledovat, kresebně, fotograficky a písemně dokumentovat odbornou organizací. Mimo tyto práce je nutné provést další výzkum v případě, kdy budou, skrývkou nebo jiným zásahem do terénu, narušeny archeologické struktury). Archeologický výzkum vyvolaný zemními pracemi je hrazen investorem. Je nutné na něj v dostatečném časovém předstihu uzavřít **smlouvu s oprávněnou archeologickou organizací.**

4. Písemné potvrzení o provedení výzkumu bude ukončením akce z hlediska archeologické památkové péče.

Upozorňujeme investora, že v projektové přípravě a harmonogramu stavby a tím také v rozpočtu je potřebné věnovat pozornost této problematice, vyhradit dostatek času a financí na provedení vynuceného výzkumu.

**ÚSTAV ARCHEOLOGICKÉ
PAMÁTKOVÉ
PÉČE STŘEDNÍCH ČECH**
příspěvková organizace Středočeského kraje
Nad Olšinami 3/448, 100 00 Praha 10
IČO: 49276433


Mgr. Irena Benková
ředitelka ÚAPPSČ



Obec Sulice

Obecní úřad Sulice, Sulická 155, 251 68 Sulice

tel. 323 673 122 e-mail: info@obecsulice.cz www.obecsulice.cz IČ 00240818, DIČ CZ00240818

V Sulicích, dne 11.7.2023

Naše č.j. SUL-0881/2023

4roads s.r.o.
Slunná 541/27
162 00 Praha 6 - Střešovice

Věc: Stanovisko k dokumentaci pro vydání společného územního a stavebního povolení dle § 115 zákona 183/2006 sb. Stavby „III/00315, III/10113 Radlík – Kostelec u Křížků - PD

Obecní úřad Sulice, na základě Vaší žádosti sděluje, že nemá námitek ani připomínky k výše uvedené stavbě.

V dané lokalitě nejsou žádné sítě ve vlastnictví obce Sulice

Ing. Petr Čuřík
starosta

ÚŘAD PRO ZASTUPOVÁNÍ STÁTU VE VĚCECH MAJETKOVÝCH
RAŠÍNOVO NÁBŘEŽÍ 390/42, 128 00 NOVÉ MĚSTO, PRAHA 2
ÚZEMNÍ PRACOVISŤE STŘEDNÍ ČECHY
RAŠÍNOVO NÁBŘEŽÍ 390/42, 128 00 PRAHA 2 - NOVÉ MĚSTO
ODBOR HOSPODAŘENÍ S MAJETKEM STÁTU



31498/S/2022-HMSO

4roads s.r.o.
Slunná 541/27
162 00 Praha 6

VÁŠ DOPIS ZN.:
PŘIJATO DNE: 31.10.2022
NAŠE Č.J.: UZSVM/S/18127/2022-HMSO

VYŘIZUJE: Klasová Gabriela
ÚTVAR: 2031
TELEFON: +420 225 776 861
E-MAIL: Gabriela.Klasova@uzsvm.cz
DAT.SCHRÁNKA: 4bdfs4u
DATUM: 21. 11. 2022

Kostelec u Křížků, p. p. č. 461/4 – odpověď na žádost o souhlasné stanovisko k dokumentaci pro vydání společného územního a stavebního povolení stavby projektu „III/00315, III/10113 Radlík - Kostelec u Křížků - PD“

Vážení,

obdrželi jsme od Vás žádost o souhlasné stanovisko ve výše uvedené věci, týkající se pozemku p. p. č. 461/4 v k.ú. Kostelec u Křížků.

K výše uvedenému pozemku ve vlastnictví České republiky, s nímž je dosud příslušný hospodařit Úřad pro zastupování státu ve věcech majetkových, Vám sdělujeme, že v současné době převádíme pozemek do příslušnosti hospodařit Státnímu pozemkovému úřadu.

Z tohoto důvodu se, prosíme, obraťte se žádostí o souhlasné stanovisko již na Státní pozemkový úřad.

Děkujeme za pochopení.

S pozdravem

RNDr. Miroslav Šimon
ředitel odboru Hospodaření s majetkem státu

M Ě S T S K Ý Ú Ř A D Ř Í Č A N Y

Odbor životního prostředí - vodoprávní úřad

Komenského nám. 1619, 25101 Říčany, tel. 323 618 211, fax. 323 618 264

VÁŠ DOPIS ZN.:

ZE DNE: 31. 10. 2022

NAŠE ZN.: OŽP-356275/2022-Ba

Čj. 44397/2023-MURI/OVÚ/726

VYŘIZUJE: Ing. Václav Balvín

TEL.: 323618263

FAX: 323618264

E-MAIL: vaclav.balvin@ricany.cz

DATUM: 23. 2. 2023

ZÁVAZNÉ STANOVISKO

Závazná část

Městský úřad Říčany, odbor životního prostředí - vodoprávní úřad (dále jen „vodoprávní úřad“), formálně příslušný podle § 1 odst. 3 zákona č. 51/2020 Sb. o územně správním členění státu, podle § 1 odst. 22 vyhlášky č. 346/2020 Sb. o stanovení správních obvodů obcí s rozšířenou působností, území obvodů hlavního města Prahy a příslušnosti některých obcí do jiného okresu a podle a § 66 odst. 1 zákona č. 128/2000 Sb., o obcích (obecní zřízení) jako vodoprávní úřad věcně příslušný podle § 104 odst. 2 písm. c) a § 106 odst. 1 zákona č. 254/2001 Sb., o vodách a o změně některých zákonů (vodní zákon), ve znění pozdějších předpisů (dále jen "vodní zákon"), a jako místně příslušný správní orgán podle § 11 odst. 1 písm. a) a b) zákona č. 500/2004 Sb., správní řád, ve znění pozdějších předpisů (dále jen „správní řád“), obdržel žádost, kterou dne 31. 10. 2022 podala

Krajská správa a údržba silnic Středočeského kraje, příspěvková organizace, IČO 00066001, Zborovská č.p. 81/11, 150 00 Praha 5-Smíchov, kterou zastupuje 4roads s.r.o., IČO 06327354, Slunná č.p. 541/27, Praha 6-Střešovice, 162 00 Praha 616

(dále jen "žadatel"):

Žádost o udělení souhlasu ke stavbám a zařízením na pozemcích, na nichž se nacházejí koryta vodních toků, nebo na pozemcích s takovými pozemky sousedících,

ve věci:

**III/00315, III/10113 Radlík – Kostelec u Křížků – PD
SO 201 Most ev. č. 10113-1**

(dále jen „záměr“).

Vodoprávní úřad podle § 17 odst. 1 písm. a) vodního zákona, podle § 136 odst. 1 až 6 správního řádu a podle § 149 odst. 1 a 2 správního řádu vydává

s o u h l a s n é z á v a z n é s t a n o v i s k o .

Údaje o místu:

Název kraje	Středočeský
Název obce	Sulice, Kostelec u Křížků
Identifikátor katastrálního území	759431, 670308
Název katastrálního území	Sulice, Kostelec u Křížků
Parcelní čísla dle evidence katastru nemovitostí	parc. č. 1245, 152 v katastrálním území Sulice, parc. č. 479, 465/4, 467, 461/4 v katastrálním území Kostelec u Křížků
Číslo hydrologického pořadí a podpořadí	1-09-03-1800-0-00

Číselný identifikátor vodního toku	10101449
Název vodního toku	Chotouňský potok
Říční kilometr vodního toku	6,300
Správce vodního toku	Lesy ČR
Umístění jevu vůči břehu	křížení vodního toku, koryto vodního toku, levý břeh, pravý břeh
Vodní útvar podzemních vod	63204 Krystalinikum v povodí Střední Vltavy - severní část
Vodní útvar povrchových vod	DVL_0720 Sázava od toku Nučický potok po ústí do toku Vltava
Hydrogeologický rajon	6250
Orientační určení polohy (souřadnice X, Y určené v souřadnicovém systému JTSK)	1063864, 737812

Základní popis:

Rekonstrukce a rozšíření stávající silnice 111/10113 v navazujících úsecích mostu ev. č. 10113-1 (SO 201). Stávající most vedoucí přes Chotouňský potok je dlouhodobě v havarijním stavu. Z důvodu návrhu nového mostu v kategoriální šířce 6,50 m dojde k rozšíření a upravení násypového tělesa silnice a plynulému napojení na rekonstruovaný most (SO 201).

Stavební objekty SO 104 - Silnice III/10113 - napojení na most ev. č. 101 13-1 a SO 201 - Most ev. č. 101 13-1 přes Chotouňský potok. Stávající most bude demolován. Parametry nového mostu SO 201 - přesýpaný železobetonový monolitický rámový most, křídla rovnoběžná, částečně zavěšená, založení hlubinné na mikropilotách, založení křídel plošné, délka přemostění 5,0 m, délka mostu 16,0 m, světlost 5,0 m, celková šířka mostu 8,2 m, výška mostu nad terénem 3,0 m. Během stavby bude vodní tok dočasně zatrubněn. Odvodnění vozovky na mostě a předpolích je zajištěno k levému obrubníku u opěry O1 a O2, kde je před mostem a za mostem proveden skluz přímo do vodoteče.

Dle předložené dokumentace:

III/00315, III/10113 Radlík - Kostelec u Křížků PD; zpracovatel společnost BIM SAS4S, IČ 04598555; Ing. Jan Svoboda (ČKAIT 0014210); objekty řady 200 Agile - Consulting Engineers s.r.o., Ing. Petr Tomáš, Praha, 09/2022, vypracoval: Michaela Linkeová

Polohopisné vymezení stavby, zařízení nebo místa činnosti:

Příloha tohoto závazného stanoviska (dle předložené dokumentace)

Souhlas dotčeného orgánu se uděluje při dodržení těchto povinností a podmínek pro provedení záměru, v souladu s § 17 odst. 2 vodního zákona:

1. Toto závazné stanovisko platí 2 roky ode dne jeho vyhotovení.
2. Stavba bude provedena dle dokumentace předložené vodoprávnímu úřadu k žádosti o vydání tohoto stanoviska. Případné změny nesmí být provedeny bez předchozího souhlasu vodoprávního úřadu.
3. Stavba musí být navržena a provedena v souladu s normovými hodnotami tak, aby účinky zatížení a nepříznivé vlivy prostředí, kterým je vystavena během výstavby a užívání při řádně prováděné běžné údržbě, nemohly způsobit poškození staveb vlivem nepříznivých účinků podzemních vod vyvolaných zvýšením nebo poklesem hladiny souvisejícího vodního toku nebo dynamickými účinky povodňových průtoků, případně hydrostatickým vztlakem při zaplavení, ohrožení průtočnosti koryt vodních toků, případně údolních profilů, mostů a propustků.
4. Veškerá křížení vodního toku budou realizována dle příslušných kapitol a odstavců platné České technické normy, ke křížením a souběhům vodních toků s drahami, pozemními komunikacemi a vedeními.

5. Veškeré stavební materiály včetně výkopového materiálu, stejně jako závadné látky a látky škodlivé vodám, které by mohly znečistit povrchové nebo podzemní vody, nebudou ukládány v místech, z nichž by mohlo dojít k jejich splavení do vodního toku.
6. V případě mimořádných událostí budou splaveniny z koryta vodního toku ihned odstraněny.
7. Odplavitelný stavební materiál bude během realizace stavebních prací dovážěn na stavbu jen pro přímou spotřebu a i deponování ostatního stavebního materiálu bude minimalizováno na co nejkratší dobu. Přebytkový výkopový materiál musí být průběžně odvážen mimo údolní nivu.
8. Zásypy výkopů v okolí vodního toku musí být řádně zhutněny a veškeré použité nepevněné plochy protierozně upraveny (např. osety travou apod.)
9. Uskladňování pohonných hmot, olejů a ostatních závadných látek včetně doplňování do strojů bude prováděno výhradně mimo území, kde by mohlo jejich únikem dojít k ohrožení podzemních nebo povrchových vod. Jakékoliv znečištění bude okamžitě asanováno.
10. Všechny použité stroje a mechanismy budou bezpečně zajištěny proti úniku ropných látek a olejů do terénu. Použité mechanismy budou povinně vybaveny prostředky k zachycení příp. úniků olejů či pohonných hmot do terénu.
11. Při realizaci stavby nedojde k poškození koryta vodního toku ani doprovodné břehové vegetace.
12. Koryto vodního toku nebude přejížděno žádnou mechanizací.
13. Veškeré objekty vybudované v rámci prací zůstávají ve správě stavebníka stavby, nebo jeho právního nástupce, který odpovídá za škody vzniklé při stavbě, nebo provozu díla.
14. Případné závady na vodním toku budou stavebníkem odstraněny dle připomínek příslušného správce toku.
15. Před uvedením stavby do provozu (užívání) vyzve stavebník správce toku k posouzení stavu toku. Případné závady budou odstraněny stavebníkem dle připomínek správce toku.
16. Dno a břehy koryta vodního toku budou uvedeny do původního stavu, realizací nesmí dojít ke zmenšení průtočného profilu toku.
17. V případě zásahu do břehového porostu bude tento zásah prokonzultován na místě se správcem toku.
18. Zahájení a ukončení stavby bude prokazatelně a včas, oznámeno správci vodního toku a správci povodí.
19. Budou dodrženy podmínky vyjádření správce vodního toku:
 - a) Mostní objekt v ř. km 6,300 v souladu s ČSN 73 6201
 - b) Nový most provede Q_{100} s požadovanou bezpečnostní rezervou 0,5 m.
 - c) Ukončení stavby pod mostem (přídlažby) bude z obou stran provedeno betonovým prahem v nivelítě.
 - d) Při realizaci a provozu stavby musí být přijata taková opatření, která zabrání znečištění vodních toků v naší správě. Na stavbě musí být prostředky pro zneškodnění případné havárie.
 - e) Během stavby bude zajištěno převedení vody, aby nedocházelo ke znečišťování vodního toku.
 - f) Vybouraný materiál z objektu mostu a silnice nebude deponován v blízkosti vodního toku a jeho nivy, aby nedocházelo k jeho zanášení těmito materiály.
 - g) Veškeré objekty vybudované v rámci prací zůstávají ve správě investora stavby, nebo jeho právního nástupce.
 - h) Před kolaudací bude správce toku vyzván k posouzení stavu toku, případné nedostatky budou odstraněny na náklady investora akce.
 - i) Čištění nánosů pod mostem bude provádět jeho vlastník, nebo jeho právní nástupce.
 - j) Po dokončení stavby mostu včetně silnice budou uvedeny pozemky do původního stavu.
 - k) Jakákoliv změna projektové dokumentace a další dotčení toku bude předem projednáno se správcem toku.

20. Budou dodrženy podmínky stanoviska správce povodí:

- a) Stavební činností nebude ohrožena jakost povrchových nebo podzemních vod zejména závadnými látkami podle platné právní úpravy (ustanovení § 39 vodního zákona). Na stavbě budou prostředky pro likvidaci případné havárie.
- b) S odpady ze stavby (např. z demolice stávající vozovky a mostu) bude nakládáno v souladu s platnou právní úpravou (zákonem č. 541/2020 Sb., o odpadech a souvisejícími předpisy).
- c) Navrženou přestavbou mostu nesmí dojít ke zmenšení jeho průtočné kapacity (pokud není větší než Q_{100}). Do příčného a podélného řezu novým mostem bude zakreslena dnešní konstrukce, tak aby bylo k dispozici jasné srovnání.
- d) Místo vyústění skluzů z odvodnění komunikace bude vhodně opevněno, tak aby nedocházelo v tomto místě k erozi koryta.

Odůvodnění

Vodoprávní úřad obdržel dne 31. 10. 2022 žádost o koordinované závazné stanovisko, ke stavbám a zařízením na pozemcích, na nichž se nacházejí koryta vodních toků, nebo na pozemcích s takovými pozemky sousedících.

Vodoprávní úřad zjistil, že žádost neobsahuje požadované náležitosti, tedy podklady potřebné k postupu správního orgánu podle § 3 správního řádu, aby byl zjištěn stav věci, o němž nejsou důvodné pochybnosti, a to v rozsahu, který je nezbytný pro soulad úkonu s požadavky uvedenými v § 2 správního řádu. Podle § 149 odst. 5 správního řádu, protože žádost o vydání závazného stanoviska neměla předepsané náležitosti nebo trpěla jinými vadami, vyzval vodoprávní úřad žadatele k jejich odstranění. Poskytl žadateli přiměřenou lhůtu a poučil jej o následcích neodstranění nedostatků žádosti.

Vodoprávní úřad dne 12. 1. 2023 pod čj. 16507/2023 obdržel doplnění podkladů bez stanoviska správce povodí k předkládanému záměru a údajů o orientační poloze místa činnosti v souřadnicích X, Y určených v souřadnicovém systému Jednotné trigonometrické sítě katastrální.

Vodoprávní úřad zjistil, že žádost stále neobsahuje požadované náležitosti, a znovu vyzval žadatele k jejich odstranění. Poskytl žadateli přiměřenou lhůtu a poučil jej o následcích neodstranění nedostatků žádosti. Ode dne odstranění vad žádosti počala běžet nová lhůta pro vydání závazného stanoviska. Po doplnění těchto podkladů pod čj. 41725/2023 dne 16. 2. 2023 bylo vydáno závazné stanovisko.

Podle § 17 odst. 1 písm. a) vodního zákona, souhlas vodoprávního úřadu je třeba ke stavbám, zařízením nebo činnostem, k nimž není třeba povolení podle tohoto zákona, které však mohou ovlivnit vodní poměry, ke stavbám a zařízením na pozemcích, na nichž se nacházejí koryta vodních toků, nebo na pozemcích s takovými pozemky sousedících, pokud tyto stavby a zařízení ovlivní vodní poměry.

Podle § 115 odst. 2 vodního zákona, žádosti, návrhy a další podání vůči vodoprávnímu úřadu, pro která prováděcí právní předpis určuje formuláře, se podávají na těchto formulářích, a to i v elektronické podobě, dle povahy záměru a způsobu povolení.

Podle § 16 odst. 1 vyhlášky č. 183/2018 Sb. o náležitostech rozhodnutí a dalších opatření vodoprávního úřadu a o dokladech předkládaných vodoprávnímu úřadu, doklady pro udělení souhlasu (k § 17 vodního zákona), žadatel předkládá žádost, jejíž obsahové náležitosti a přílohy jsou stanoveny v příloze č. 11 k této vyhlášce.

Podklady pro vydání závazného stanoviska:

1. Žádost o souhrnné vyjádření k dokumentaci pro vydání společného územního a stavebního povolení dle § 115 zákona 183/2006 Sb. (Stavební zákon) stavby projektu „111/00315, 111/10113 Radlák - Kostelec u Křížku - PD“.
2. Plná moc žadatele pro jeho zástupce s uvedením rozsahu úkonů. Doplněno podáním čj. 16507/2023 ze dne 12. 1. 2023.
3. Plná moc zástupce pro jeho zástupce s uvedením rozsahu úkonů. Doplněno podáním čj. 16507/2023 ze dne 12. 1. 2023.

4. Městský úřad v Říčanech - odbor životního prostředí, odbor územního plánování a regionálního rozvoje (Orgán státní památkové péče) a odbor správních agend a dopravy, jako dotčené orgány v územním a stavebním řízení, koordinované závazné stanovisko čj. 344244/2022/MURI/OŽP/00354 ze dne 30. 11. 2022.
5. Městský úřad v Říčanech, odbor životního prostředí - vodoprávní úřad, výzva k doplnění podkladů čj. 356276/2022-MURI/OVÚ/726 ze dne 18. 11. 2022 ve věci podané žádosti o koordinované závazné stanovisko; ŽÁDOST O UDĚLENÍ SOUHLASU, ke stavbám a zařízením na pozemcích, na nichž se nacházejí koryta vodních toků, nebo na pozemcích s takovými pozemky sousedících, pokud tyto stavby a zařízení ovlivní vodní poměry, k záměru - III/00315, III/10113 Radlík – Kostelec u Křížků – PD; SO 201 Most ev. č. 10113-1 v katastrálním území Sulice a Kostelec u Křížků.
6. Formulář žádosti - Příloha č. 11 k vyhlášce č. 183/2018 Sb., „Žádost o udělení souhlasu“ [§ 17 vodního zákona]. Doplněno podáním čj. 16507/2023 ze dne 12. 1. 2023.
7. Výčet a druh chráněných území a ochranných pásem. Doplněno podáním čj. 16507/2023 ze dne 12. 1. 2023.
8. Dokumentace záměru. III/00315, III/10113 Radlík - Kostelec u Křížků PD; zpracovatel společnost BIM SAS4S, IČ 04598555; Ing. Jan Svoboda (ČKAIT 0014210); objekty řady 200 Agile - Consulting Engineers s.r.o., Ing. Petr Tomáš, Praha, 09/2022, vypracoval: Michaela Linkeová (Doplněno podáním čj. 16507/2023 ze dne 12. 1. 2023.):
 - Situace širších vztahů místa záměru a jeho okolí, schematicky zakreslená do mapového podkladu.
 - Kopie katastrální mapy území, jehož se souhlas týká, s popisem a zakreslením místa záměru.
9. Vyjádření příslušného správce vodního toku k předkládanému záměru, Lesy České republiky, s. p., Oblastní ředitelství jižní Čechy čj. LCR944/007690/2022 ze dne 7. 12. 2022. Doplněno podáním čj. 16507/2023 ze dne 12. 1. 2023.
10. Městský úřad v Říčanech, odbor životního prostředí - vodoprávní úřad, výzva k doplnění podkladů čj. 21822/2023-MURI/OVÚ/726 ze dne 31. 1. 2023.
11. Doplnění podkladů podáním čj. 41725/2023 dne 16. 2. 2023:
 - Plná moc žadatele pro jeho zástupce s uvedením rozsahu úkonů.
 - Plná moc zástupce pro jeho zástupce s uvedením rozsahu úkonů.
 - Stanovisko správce povodí k předkládanému záměru, včetně ověření orientační polohy místa činnosti v souřadnicích X, Y určených v souřadnicovém systému Jednotné trigonometrické sítě katastrální, zn. PVL-9170/2023/240/Má / PVL-2019/2023/SP ze dne 9. 2. 2023.

Podle stanoviska správce povodí, most ev. č. 101 13-1 převádí komunikaci přes drobný vodní tok Chotouňský potok (IDVT 10101449), který je ve správě Lesů ČR, státní podnik. Stavba je umístěna mimo ochranná pásma vodních zdrojů a mimo chráněné oblasti přirozené akumulace vod (CHOPAV). Na základě ustanovení § 54 odst. 4 vodního zákona a vyhlášky Ministerstva zemědělství č. 183/2018 Sb., o náležitostech rozhodnutí a dalších opatření vodoprávního úřadu a o dokladech předkládaných vodoprávnímu úřadu, vydalo Povodí Vltavy, státní podnik, jako příslušný správce povodí v dílčím povodí Dolní Vltavy k předloženému záměru stanovisko, že z hlediska zájmů daných platným Národním plánem povodí Labe a Plánem dílčího povodí Dolní Vltavy (ustanovení § 24 až § 26 vodního zákona) je uvedený záměr možný, protože lze předpokládat, že záměrem nedojde ke zhoršení chemického stavu a ekologického stavu dotčeného útvaru povrchových vod a chemického a kvantitativního stavu útvaru podzemních vod, a že nebude znemožněno dosažení jejich dobrého stavu. Toto hodnocení vychází z posouzení souladu daného záměru s výše uvedenými platnými dokumenty.

Určení správy vodního toku podle § 48 odst. 2 vodního zákona. Správu drobných vodních toků nebo jejich ucelených úseků jsou oprávněny vykonávat státní podniky na základě určení Ministerstvem zemědělství.

Podmínky vyjádření správce vodního toku a správce povodí, jsou v závazné části uvedeny v rozsahu, který má význam pro realizaci záměru a nejsou-li přitom stejné podmínky, dány příslušnými ustanoveními zákona nebo nejsou-li soukromoprávního charakteru, nebo jinak nepřekračují pravomoci svěřené správnímu orgánu zákonem, protože v takovém případě správnímu orgánu nepřisluší je stanovit

v závazné části stanoviska. V souladu s ust. § 10 správního řádu, jsou totiž správní orgány věcně příslušné jednat a rozhodovat jen ve věcech, které jim byly svěřeny zákonem nebo na základě zákona.

Vodoprávní úřad přezkoumal předloženou žádost z hledisek uvedených v ustanoveních vodního zákona a zjistil, že lze přepokládat, že záměrem nedojde ke zhoršení stavu vodního útvaru a nebude mít za následek nedosažení dobrého stavu. Jejím uskutečněním za výše uvedených podmínek nebudou ohroženy zájmy chráněné vodním zákonem a zvláštními předpisy

Podle § 17 odst. 2 vodního zákona, protože to vyplývá z povahy věci, vodoprávní úřad v souhlasu stanovil podmínky i dobu, po kterou se souhlas uděluje z důvodů vyplývajících z ustanovení § 1 odst. 1 vodního zákona, že účelem vodního zákona je chránit povrchové a podzemní vody, stanovit podmínky pro hospodárné využívání vodních zdrojů a pro zachování i zlepšení jakosti povrchových a podzemních vod, vytvořit podmínky pro snižování nepříznivých účinků povodní a sucha a zajistit bezpečnost vodních děl v souladu s právem Evropských společenství a též přispívat k zajištění zásobování obyvatelstva pitnou vodou a k ochraně vodních ekosystémů a na nich přímo závisících suchozemských ekosystémů. Stavební činností nebude ohrožena jakost povrchových nebo podzemních vod zejména závadnými látkami podle ustanovení § 39 vodního zákona.

Podle § 46 odst. 1 vodního zákona, je zakázáno měnit směr, podélný sklon a příčný profil koryta vodního toku, poškozovat břehy, těžit z koryt vodních toků zeminu, písek nebo nerosty a ukládat do vodních toků předměty, kterými by mohlo dojít k ohrožení plynulosti odtoku vod, zdraví nebo bezpečnosti, jakož i ukládat takové předměty na místech, z nichž by mohly být splaveny do vod.

Podle § 49 vodního zákona, o oprávnění při správě vodních toků, správci vodních toků jsou oprávněni při výkonu svých práv a povinností vstupovat a vjíždět v nezbytném rozsahu na cizí pozemky a stavby, pokud k tomu není třeba povolení podle zvláštních právních předpisů. Správci vodních toků mohou při výkonu správy vodního toku, pokud je to nezbytně nutné a po předchozím projednání s vlastníky pozemků užívat pozemků sousedících s korytem vodního toku, a to u drobných vodních toků nejvýše v šířce do 6 m od břehové čáry.

Podle § 149 odst. 1 správního řádu, závazné stanovisko je úkon učiněný správním orgánem na základě zákona, který není samostatným rozhodnutím ve správním řízení a jehož obsah je závazný pro výrokovou část rozhodnutí správního orgánu povolujícího záměr.

Podle § 149 odst. 2 správního řádu, závazné stanovisko obsahuje závaznou část a odůvodnění. V závazné části dotčený orgán uvede řešení otázky, která je předmětem závazného stanoviska, ustanovení zákona, které zmocňuje k jeho vydání a další ustanovení právních předpisů, na kterých je obsah závazné části založen. V odůvodnění jsou uvedeny důvody, o které se opírá obsah závazné části závazného stanoviska, podklady pro jeho vydání a úvahy, kterými se řídil při jejich hodnocení a při výkladu právních předpisů, na kterých je obsah závazné části založen.

Toto stanovisko je vydáváno jako podklad pro rozhodnutí o umístění stavby nebo územní souhlas a dále pro rozhodnutí o povolení stavby, zařízení nebo terénních úprav anebo jejich ohlášení je závazným stanoviskem podle ust. § 149 odst. 1 a 2 správního řádu.

Poučení

Proti tomuto závaznému stanovisku se nelze odvolat. Nezákonné závazné stanovisko lze zrušit nebo změnit v přezkumném řízení. Podle § 149 odst. 1 správního řádu závazné stanovisko není samostatným rozhodnutím ve správním řízení. Obsah závazného stanoviska je závazný pro výrokovou část rozhodnutí, které je závazným stanoviskem podmíněno. Nezákonné závazné stanovisko lze zrušit nebo změnit pouze v rámci odvolacího řízení proti rozhodnutí, které bylo závazným stanoviskem podmíněno.

Vodoprávní úřad je vázán svým předchozím závazným stanoviskem. Navazující závazná stanoviska mohou být v téže věci uplatňována pouze na základě nově zjištěných a doložených skutečností, které nemohly být uplatněny dříve a kterými se podstatně změnily podmínky, za kterých bylo původní závazné stanovisko vydáno, nebo skutečností vyplývajících z větší podrobnosti pořízené dokumentace nebo podkladů pro rozhodnutí nebo jiný úkon správního orgánu při úkonech na základě nově zjištěných a doložených skutečností, jinak se k nim nepřihlíží.

Toto závazné stanovisko není rozhodnutím ve správním řízení, a proto se proti němu nelze odvolat. Doba platnosti tohoto závazného stanoviska je nejdéle 2 roky od jeho vydání. Toto závazné stanovisko přestává rovněž platit, dostalo-li se do rozporu s právním předpisem, který nabyt účinnosti po jeho vydání, nebo došlo-li ke změně okolností rozhodných pro jeho obsah. Toto závazné stanovisko může být rovněž od počátku neplatné, pokud bylo vydáno na základě údajů nepravdivých, neúplných, zkreslených nebo žadatelem zatajených.

Ing. Václav Balvín v. r.
referent oddělení Vodoprávní úřad
oprávněná úřední osoba

"otisk úředního razítka"

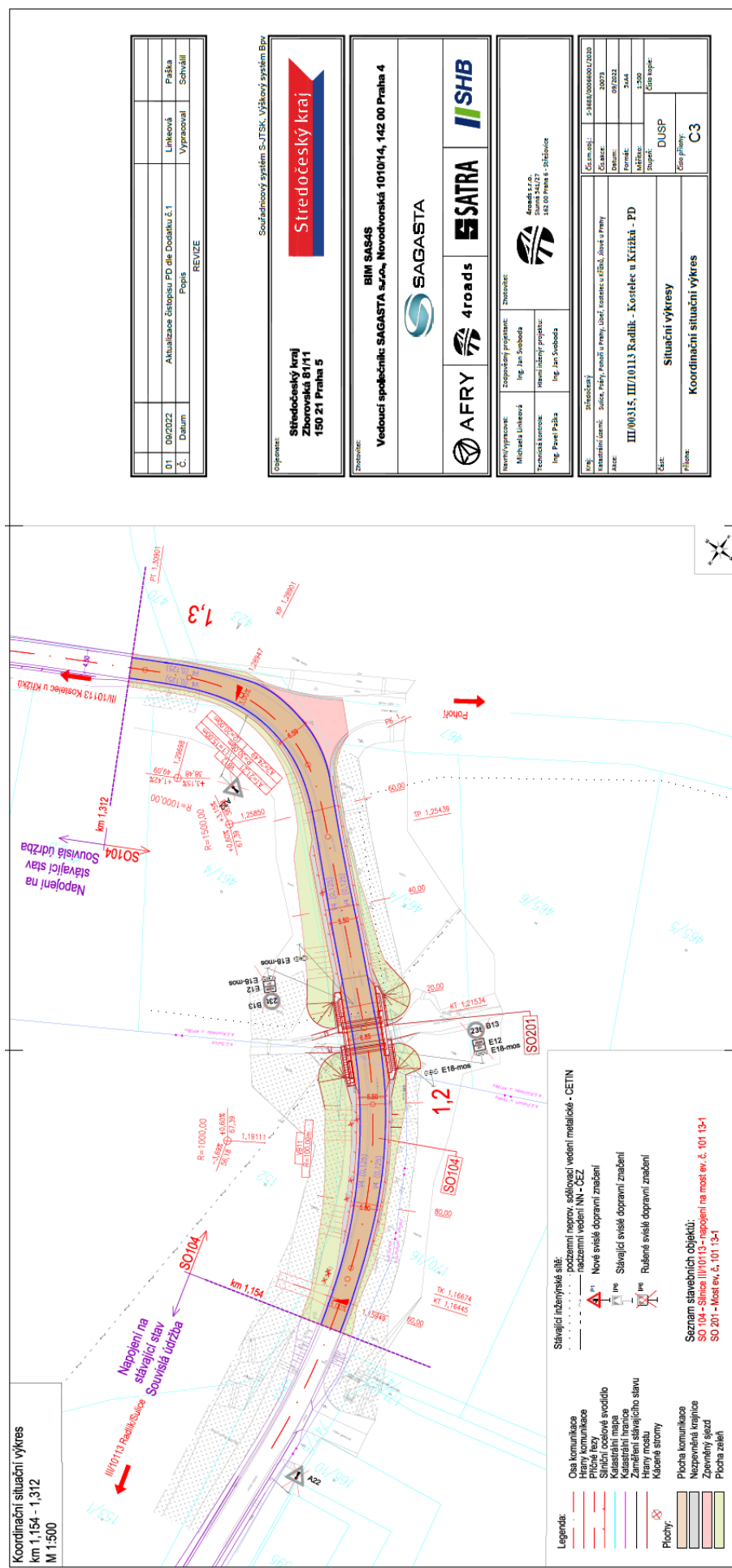
Přílohy:

- Grafické vymezení stavby, zařízení nebo místa činnosti dle předložené dokumentace.

Obdrží:

4roads s.r.o., IDDS: ik9n547

sídlo: Slunná č.p. 541/27, Praha 6-Střešovice, 162 00 Praha 616





POVODÍ VLTAVY

POVODÍ VLTAVY
státní podnik
ZÁVOD DOLNÍ VLTAVA
GRAFICKÁ 36
150 21 PRAHA 5

TEL.: 257 099 111
221 401 111
FAX: 257 31 35 22
BANKOVNÍ SPOJENÍ:
KB PRAHA 5, č.ú.: 316 32051/0100

4roads s.r.o.
Michaela Linkeová
Slunná 541/27
162 00 Praha 6 - Střešovice

VÁŠ DOPIS ZNAČKY/ZE DNE
O-23-0097 / 1.2.2023

NAŠE ZNAČKA/ČÍSLO SPISU
PVL-9170/2023/240/Má / PVL-2019/2023/SP

VYŘIZUJE/LINKA
Ing. Lucie Marušáková

DATUM
9.2.2023

III/00315, III/10113 Radlík – Kostelec u Křížků – SO 104 a SO 201 -
– společné povolení stavby – stanoviska správce povodí

Obec: **Pohoří, Sulice, Kostelec u Křížků** Kraj: **Středočeský** Č.h.p.: **1-09-03-1800-0-00**
K.ú.: **Pohoří u Prahy, Sulice, Kostelec u Křížků** Vodoprávní úřad: **Říčany, Černošice**
VÚ povrchových vod: **DVL_0720 Sázava od toku Nučický potok po ústí do toku Vltava**
VÚ podzemních vod: **63204 Krystalinikum v povodí Střední Vltavy - severní část**

V zastoupení investora stavby, kterým je Středočeský kraj, jste nám dopisem zn. O-23-0097 ze dne 1.2.2023 předložili žádost o stanovisko k PD pro společné povolení stavby „III/00315, III/10113 Radlík – Kostelec u Křížků – PD“ (č. akce 20073, v 09/2022).

Součástí dokumentace pro společné územní řízení a stavební povolení jsou stavební objekty SO 104 – Silnice III/10113 – napojení na most ev. č. 101 13-1 a SO 201 – Most ev. č. 101 13-1 přes Chotouňský potok. Stávající mostu bude demolován. Parametry nového mostu SO 201: přesýpaný železobetonový monolitický rámový most, křídla rovnoběžná, částečně zavěšená, založení hlubinné na mikropilotách, založení křídel plošné, délka přemostění 5,0 m, délka mostu 16,0 m, světlost 5,0 m, celková šířka mostu 8,2 m, výška mostu nad terénem 3,0 m. Během stavby bude vodní tok dočasně zatrubněn. Odvodnění vozovky na mostě a předpolích je zajištěno k levému obrubníku u opěry O1 a O2, kde je před mostem a za mostem proveden skluz přímo do vodoteče. Souřadnice stavby dle PD v S-JTSK: X = 1063864, Y = 737812.

Most ev. č. 101 13-1 převádí komunikaci přes drobný vodní tok Chotouňský potok (IDVT 10101449), který je ve správě Lesů ČR, státní podnik.

Stavba je umístěna mimo ochranná pásma vodních zdrojů a mimo chráněné oblasti přirozené akumulace vod (CHOPAV).

Na základě ustanovení § 54 odst. 4 zákona č. 254/2001 Sb., o vodách a o změně některých zákonů (vodní zákon), ve znění pozdějších předpisů, a vyhlášky Ministerstva zemědělství č. 183/2018 Sb., o náležitostech rozhodnutí a dalších opatření vodoprávního úřadu a o dokladech předkládaných vodoprávnímu úřadu, vydává Povodí Vltavy, státní podnik, jako příslušný správce povodí v dílčím povodí Dolní Vltavy k předloženému záměru následující



s t a n o v i s k o

- A. Z hlediska zájmů daných platným Národním plánem povodí Labe a Plánem dílčího povodí Dolní Vltavy (ustanovení § 24 až § 26 vodního zákona) **je uvedený záměr možný**, protože lze předpokládat, že záměrem nedojde ke zhoršení chemického stavu a ekologického stavu dotčeného útvaru povrchových vod a chemického a kvantitativního stavu útvaru podzemních vod, a že nebude znemožněno dosažení jejich dobrého stavu. Toto hodnocení vychází z posouzení souladu daného záměru s výše uvedenými platnými dokumenty.
- B. Z hlediska dalších zájmů daných vodním zákonem **souhlasíme s uvedeným záměrem za předpokladu splnění dále uvedených podmínek:**
1. Záměr bude projednán se správcem Chotouňského potoka – Lesy ČR, státní podnik.
 2. Stavební činností nebude ohrožena jakost povrchových nebo podzemních vod zejména závadnými látkami podle ustanovení § 39 vodního zákona. Na stavbě budou prostředky pro likvidaci případné havárie.
 3. S odpady ze stavby (např. z demolice stávající vozovky a mostu) bude nakládáno v souladu se zákonem č. 541/2020 Sb., o odpadech a souvisejícími předpisy.
 4. Navrženou přestavbou mostu nesmí dojít ke zmenšení jeho průtočné kapacity (pokud není větší než Q100L). Do příčného a podélného řezu novým mostem bude zakreslena dnešní konstrukce, tak aby bylo k dispozici jasné srovnání.
 5. Místo vyústění skluzů z odvodnění komunikace bude vhodně opevněno, tak aby nedocházelo v tomto místě k erozi koryta.

Souřadnice stavby byly ověřeny v návaznosti na Centrální evidenci vodních toků.

Toto stanovisko správce povodí platí dva roky ode dne jeho vydání.

Bez přílohy.

Ing. Jan Goldbach
vedoucí provozního střediska
povrchových a podzemních vod



**SOUHLAS
VLASTNÍKA KE KÁCENÍ:**

„III/00315, III/10113 RADLÍK – KOSTELEČ U KŘÍŽKŮ“

Krajská správa a údržba silnic Středočeského kraje

Adresa: Zborovská 81/11, 150 00 Praha 5

IČO: 00066001

DIČ: CZ00066001

právní forma: příspěvková organizace

jako vlastník pozemku **parc.č. 479 v k.ú. Kostelec u Křížků** a **parc. č. 1245 v k.ú. Sulice**, viz Tabulka kácení,

- souhlasím s kácením stromů na svém pozemku. Předmětné stromy se nachází v těsné blízkosti silnice III/10113 a tvoří pevnou překážku ve smyslu ČSN 73 6101 a §15 zákona 13/1997 Sb.

Přílohy: Tabulka kácení
Situace

Poznámky/připomínky:

Souhlasím

V KOLÍNĚ, dne 7.4.2020 **Krajská správa a údržba silnic
Středočeského kraje,
příspěvková organizace**
Zborovská 11 150 21 Praha 5
IČO: 00066001 DIČ: CZ00066001

Podpis vlastníka pozemku:

OBECNÍ ÚŘAD KOSTELEČ u KŘÍŽKŮ

Kostelec u Křížků 73, 251 68 p. Kamenice
tel., fax: 323672743, e-mail: podatelna@kostelecukrizku.cz

4roads s.r.o.

Slunná 541/27

162 00 Praha 6 - Střešovice

(žadatel)

Kostelec u Křížků 9.12. 2022

Čj. 2022/11/07/780/KUK

ROZHODNUTÍ

o kácení dřevin rostoucích mimo les

Výroková část:

Obecní úřad Kostelec u Křížků jako věcně příslušný podle § 76 odst. 1 písm. a) zákona 114/1992 Sb., o ochraně přírody a krajiny, ve znění pozdějších předpisů, na základě provedeného správního řízení podle zákona č. 500/2004 Sb., správní řád ve znění pozdějších předpisů, **vydává** podle § 8 odst. 1) zákona č. 114/1992 Sb. o ochraně přírody a krajiny, ve znění pozdějších předpisů na základě obdržené žádosti společnosti 4roads s.r.o., Slunná 541/27, 162 00 Praha 6 – Střešovice ze dne 7.11. 2022 rozhodnutí o povolení ke kácení dřevin rostoucích mimo les, a to: **1 kusu Olše lepkavé** – trojitý kmen o obvodu 185, 100 a 39 cm ve výšce 1,3 m nad zemí a **1 kusu Jasanu ztepilého** - o obvodu kmene 77 cm ve výšce 1,3 m nad zemí, rostoucích na pozemku č. parc. 479 v k.ú. Kostelec u Křížků

Kácení bude provedeno za splnění následujících podmínek:

- 1) Kácení provede žadatel odbornou firmou na vlastní náklady a nebezpečí,
- 2) Pokácení bude provedeno, tak aby nedošlo k ohrožení nebo poškození sousedních objektů ani zdraví osob
- 3) Pokácení nesmí být provedeno, dokud toto rozhodnutí nenabude právní moci (§ 75 zákona č. 500/2004 Sb.)
- 4) Platnost Rozhodnutí je 2 roky od nabytí právní moci
- 5) Pokácení bude provedeno v období od 1.11. do 31.3.

Odůvodnění:

Obecní úřad Kostelec u Křížků obdržel žádost o vydání povolení ke kácení dřevin rostoucích mimo les. Jedná se o 1 kus Olše lepkavé – trojitý kmen o obvodu 185, 100 a 39 cm ve výšce 1,3 m nad zemí a 1 kus Jasanu ztepilého - o obvodu kmene 77 cm ve výšce 1,3 m nad zemí, rostoucích na pozemku č. parc. 479 v k.ú. Kostelec u Křížků.

Jako důvod k pokácení předmětných stromů byla do žádosti uvedena plánovaná oprava silnice III/10113 Radlík – Kostelec u Křížků, která bude provedena v souladu s ČSN 73 6101 a pro bezpečnost silničního provozu dle § 15 zákona 13/1997 Sb. (zákon o pozemních komunikacích).

Poučení o odvolání:

Proti tomuto rozhodnutí se můžete odvolat do 15 dnů ode dne doručení ke Krajskému úřadu Středočeského kraje, odboru životního prostředí, Zborovská 11, 150 00 Praha 5 podáním odvolání prostřednictvím Obecního úřadu Kostelec u Křížků, Kostelec u Křížků 73, 251 68 Kamenice ve dvojím písemném vyhotovení.




Petra Francová
starostka

Toto rozhodnutí nabylo právní moci dne: 2.1. 2023




Petra Francová
starostka



Obecní úřad Sulice

Sulická 155, 251 68 Sulice

tel.: 323 673 122 e-mail: info@obecsulice.cz IČ 00240818, DIČ: CZ00240818

Č.j. SUL- 1571 /2022
Želivec 28.11.2022
Vyřizuje Kateřina Šimová
Telefon/mobilní 323673122
E-mail simova@obecsulice.cz
Způsob odeslání ISDS

4roads s.r.o.
Slunná 541/27
162 00 Praha 6

VĚC: KÁCENÍ DŘEVIN – ZÁVAZNÉ STANOVISKO

Obecní úřad Sulice, jako věcně a místně příslušný správní orgán ochrany přírody a krajiny ve smyslu ve smyslu § 7 odst. 2, § 61 odst. 1 písm. a) a § 109 odst. 3 písm. b) zákona č. 128/2000 Sb., o obcích ve znění pozdějších předpisů a podle § 75 odst. 1 písm. a) a § 76 odst. 1 písm. a) zákona č. 114/1992 Sb., o ochraně přírody a krajiny ve znění pozdějších předpisů (dále jen „zákon č. 114/1992 Sb.“), a ve smyslu ustanovení § 10 a 11 zákona č. 500/2004 Sb., správního řádu ve znění pozdějších předpisů (dále jen „správní řád“), na základě podané žádosti č.j. SUL-1466/2022 ze dne 7.11.2022 podané panem Ing. Pavlem Paškou, jednatelem společnosti **4roads s.r.o.**, se sídlem **Slunná 541/27, 162 00 Praha 6, IČ 06327354** (dále jen „žadatel“), vydává, jako dotčený orgán ochrany přírody a krajiny v souladu s ust. § 4 odst. 2 písm. a) zákona č. 183/2006 Sb., o územním plánování a stavebním řádu ve znění pozdějších předpisů (dále jen „stavební zákon“), s ust. § 149 odst. 1 správního řádu, podle ust. § 8 odst. 6 zákona č. 114/1992 Sb, toto závazné stanovisko:

I.

žadateli po posouzení funkční a estetické hodnoty dřevin
uděluje souhlas

k pokácení dřevin:

- 1 ks ex Třešeň ptačí (*Prunus avium*) o obvodu kmene 105 cm měřeného ve výšce 1,3 m nad zemí
- 1 ks ex Třešeň ptačí (*Prunus avium*) o obvodu kmene 99 cm měřeného ve výšce 1,3 m nad zemí
- 1 ks ex Dub letní (*Quercus robur*) o obvodu kmene 140 cm měřeného ve výšce 1,3 m nad zemí
- 1 ks ex Dub letní (*Quercus robur*) o obvodu (náhradním) kmene 227 cm měřeného ve výšce 1,3 m nad zemí
- 1 ks ex Hrušeň obecná (*Pyrus communis*) o obvodu kmene 99 cm měřeného ve výšce 1,3 m nad zemí
- 1 ks ex Hrušeň obecná (*Pyrus communis*) o obvodu kmene 129 cm měřeného ve výšce 1,3 m nad zemí
- 1 ks ex Dub letní (*Quercus robur*) o obvodu kmene 105 cm měřeného ve výšce 1,3 m nad zemí;
 - všechny dřeviny rostoucí na pozemku parc.č. 1245 v k.ú. Sulice, ve vlastnictví Středočeského kraje, Zborovská 81/11, Smíchov, 15000 Praha 5, *právo hospodaření: Krajská správa a údržba silnic Středočeského kraje, p.o., Zborovská 81/11, Smíchov, 15000 Praha 5; LV č. 302)*



Obecní úřad Sulice Sulická 155, 251 68 Sulice

tel.: 323 673 122 e-mail: info@obecsulice.cz IČ 00240818, DIČ: CZ00240818

Podmínky kácení:

- kácení a odstranění dřevní hmoty provede žadatel až po nabytí právní moci stavebního povolení k provedení záměru stavební akce oprav silnic „III/00315, III/10113 Radlík-Kostelec u Křížků-PD“
- při realizaci prací musí být přihlédnuto k možnému zásahu do hnízdních biotopů (dřevin, keřových porostů) volně žijících nebo zvláště chráněných živočichů, na které se vztahují další navazující právní předpisy zejména § 5a zákona č. 114/92 Sb. (ochrana volně žijících ptáků),
- termín kácení bude správnímu orgánu oznámen alespoň 3 pracovní dny před započítáním prací.

Toto závazné stanovisko není povolením ke kácení dřevin, ale je vydáváno pro účely společného územního a stavební povolení (DUSP) pro stavební akci v rámci „III/00315, III/10113 Radlík-Kostelec u Křížků-PD“, jehož objednatel je Správa a údržba silnic Středočeského kraje, p.o. se sídlem Zborovská 11, 150 21 Praha 5. Kácení nelze provést bez pravomocného povolení příslušného stavebního úřadu s provedením příslušné stavební akce.

O d ů v o d n ě n í:

Obecní úřad Sulice, jako věcně příslušný orgán ochrany přírody a krajiny podle ustanovení § 76 odst. 1 písm. a) zákona č. 114/1992 Sb., obdržel žádost evidovanou pod č.j. SUL-1466/2022 ze dne 7.11.2022 ve věci vydání povolení ke kácení 7 ks dřevin - 1 ks ex Třešeň ptačí (*Prunus avium*) o obvodu kmene 105 cm měřeného ve výšce 1,3 m nad zemí; 1 ks ex Třešeň ptačí (*Prunus avium*) o obvodu kmene 99 cm měřeného ve výšce 1,3 m nad zemí; 1 ks ex Dub letní (*Quercus robur*) o obvodu kmene 140 cm měřeného ve výšce 1,3 m nad zemí; 1 ks ex Dub letní (*Quercus robur*) o obvodu (náhradním) kmene 227 cm měřeného ve výšce 1,3 m nad zemí; 1 ks ex Hrušeň obecná (*Pyrus communis*) o obvodu kmene 99 cm měřeného ve výšce 1,3 m nad zemí; 1 ks ex Hrušeň obecná (*Pyrus communis*) o obvodu kmene 129 cm měřeného ve výšce 1,3 m nad zemí; 1 ks ex Dub letní (*Quercus robur*) o obvodu kmene 105 cm měřeného ve výšce 1,3 m nad zemí, rostoucích na pozemku parc.č. 1245 v k. ú. Sulice na pozemku ve vlastnictví *Středočeského kraje, Zborovská 81/11, Smíchov, 15000 Praha 5, (právo hospodaření: Krajská správa a údržba silnic Středočeského kraje, p.o., Zborovská 81/11, Smíchov, 15000 Praha 5); LV č. 302.* Důvodem kácení dřevin je provedení záměru oprav silnic v rámci stavební akce „III/00315, III/10113 Radlík-Kostelec u Křížků-PD“ (ve stupni projektové dokumentace DUSP). Žádost byla podána včetně plné moci a souhlasu vlastníka udělených žadateli.

Po posouzení žádosti bylo konstatováno, že dřeviny navržené k pokácení jsou volně hodnotitelné z veřejné komunikace a zároveň z místní znalosti.

Správní orgán ověřil skutečnosti uvedené v žádosti a na základě místní znalosti a na základě předložené projektové dokumentace vydal souhlas s uvedeným kácením. Jde o dřeviny rostoucí po obou stranách silnice (p.č. 1245, k.ú. Sulice) v lokalitě Chvátalka. Dle přiloženého dendrologického posudku vydaném Miroslavem Sedláčkem z 11.5.2021 se dřeviny nachází ve fázi dospělosti či senescence, některé z nich jsou staticky narušené.

Funkční a estetický význam stromů v současné době není dle správního orgánu vysoký. Správní orgán přihlédl zejména k bezpečnostním rizikům, které představuje celkově úzká komunikace kolem mostku na zmíněné lokalitě Chvátalka pro projíždějící auta a osoby pohybující se na této komunikaci.

V návaznosti na výše uvedené se ve smyslu § 9 odst. 1 zákona č. 114/1992 Sb. správní orgán rozhodl neukládat náhradní výsadbu.



Obecní úřad Sulice Sulická 155, 251 68 Sulice

tel.: 323 673 122 e-mail: info@obecsulice.cz IČ 00240818, DIČ: CZ00240818

Obecní úřad Sulice uznal důvody k vydání povolení ke kácení jako podstatné a na základě výše uvedených skutečností udělil souhlas tak, jak je uvedeno v bodě I. tohoto stanoviska.

Poučení:

Podle ust. § 149 správního řádu není závazné stanovisko samostatným rozhodnutím a nelze se proti němu odvolat. Obsah závazného stanoviska je závazný pro výrokovou část rozhodnutí vydaného podle zvláštních předpisů. Odvolat se proti němu lze tak až do následného rozhodnutí stavebního úřadu.

Tento souhlas vydávaný jako podklad pro rozhodnutí o umístění stavby nebo územní souhlas a dále pro rozhodnutí o povolení stavby, zařízení terénních úprav anebo jejich ohlášení je závazným stanoviskem podle ust. § 149 odst. 1 správního řádu není samostatným rozhodnutím ve správním řízení, z tohoto důvodu se proti němu nelze odvolat.

Podle ust. § 149 odst. 3 správního řádu, jestliže bylo v průběhu řízení o žádosti vydáno závazné stanovisko, které znemožňuje žádosti vyhovět, neprovádí správní orgán další dokazování a žádost zamítne.

Podle ust. § 149 odst. 6 správního řádu, zrušení nebo změna závazného stanoviska je v případě, že rozhodnutí, které bylo závazným stanoviskem podmíněno, již nabylo právní moci, důvodem obnovy řízení.

Ing. Petr Čuřík
starosta obce
oprávněná úřední osoba

Obdrží:

4roads s.r.o.; ISDS: ik9n547

Na vědomí:

Středočeský kraj; ISDS: keebyyf

Krajská správa a údržba silnic Středočeského kraje, p.o.; ISDS: a6ejgmx

Obecní úřad Kamenice – stavební úřad, ISDS: f6ibnuh

Obec Sulice

a/a ke spisu

M Ě S T S K Ý Ú Ř A D Ř Í Č A N Y

odbor - Stavební úřad

Melantrichova 2000, 25101 Říčany, tel. 323 618 211

SPIS. ZN.: 278432/2023/Đu
Č.J.: 19983/2024-MURI/OSÚ/00502
VYŘIZUJE: Đurišová
TEL.: tel. 323 618 137
E-MAIL: martina.durisova@ricany.cz

DATUM: 15.1.2024

ROZHODNUTÍ

Výroková část:

Stavební odbor Městského úřadu Říčany, jako silniční správní úřad příslušný podle § 40 odst. 4 písm. a) zákona č. 13/1997 Sb., o pozemních komunikacích, ve znění pozdějších předpisů (dále jen "zákon o pozemních komunikacích"), a speciální stavební úřad příslušný podle § 16 odst. 1 a § 40 odst. 4 písm. a) zákona o pozemních komunikacích, a § 15 odst. 1 a § 169 odst. 4 zákona č. 183/2006 Sb., o územním plánování a stavebním řádu (stavební zákon), ve znění pozdějších předpisů zákona č. 183/2006 Sb., o územním plánování a stavebním řádu (stavební zákon), ve znění pozdějších předpisů (dále jen "stavební zákon"), ve společném územním a stavebním řízení (dále jen "společné řízení") posoudil podle § 94o stavebního zákona žádost o vydání společného povolení, kterou dne 13.9.2023 podal

**Středočeský kraj, IČO 70891095, Zborovská 81/11, 150 00 Praha,
kterého zastupuje Krajská správa a údržba silnic Středočeského kraje, příspěvková
organizace, IČO 00066001, Zborovská 81/11, 150 00 Praha,
kterého zastupuje 4roads s.r.o., IČO 06327354, Slunná 541/27, 162 00 Praha**

(dále jen "žadatel"), a na základě tohoto posouzení:

- I.** Podle § 94p odst. 1 stavebního zákona a § 13a vyhlášky č. 503/2006 Sb., o podrobnější úpravě územního rozhodování, územního opatření a stavebního řádu

s c h v a l u j e s t a v e b n í z á m ě r

na stavbu:

III/00315, III/10113 Radlák-Kostelec u Křížků-PD

(dále jen "stavba") na pozemku parc. č. 461/4 (trvalý travní porost), parc. č. 465/4 (trvalý travní porost), parc. č. 467 (ostatní plocha) v katastrálním území Kostelec u Křížků, parc. č. 152 (trvalý travní porost), parc. č. 1245 (ostatní plocha) v katastrálním území Sulice.

Stavba obsahuje:

- Jedná se o opravu stávajících silnic III. třídy č.00315 a č.10113 mezi obcemi Sulice, Radlák a Kostelec u Křížků. Předmětné úseky celkové délky 6,185 km jsou situovány na stávajícím silničním pozemku. Předmětná stavba se dělí na 5 stavebních objekty.
- První stavební objekt (SO101) je souvislá údržba silnice III/00315 v délce 1,488 km. Začátek úseku je v km 0,000 (provozní staničení km 2,439), konec úseku je v křižovatce se silnicí III/10113 v km 1,488 (provozní staničení km 3,927).
- Druhý stavební objekt (SO102) je souvislá údržba silnice III/00315- km 1,488 až KÚ a navazuje na SO 01 v křižovatce se silnicí III/10113. Konec úseku se nachází na hranici křižovatky silnic III/00315 a II/105 v obci Jílové u Prahy-Radlák. Délka stavebního objektu je 1,724 km.

- Třetí stavební objekt (SO103) řeší souvislou údržbu silnice III/10113 v celkové délce 2,854 km. Začátek úseku je v km 0,000, kde navazuje na související objekt SO 101 v křižovatce se silnicí III/00315 a konec úseku se nachází na hranici obce Kostelec u Křížku v km 2,954.
- Z důvodu rekonstrukce mostního objektu ev. č. 101 13-1 je z trasy SO103 silnice III/10113 oddělen úsek silnice v okolí rekonstruovaného mostu v celkové délce 158 m, který je součástí SO104 a slouží jako napojení stávající komunikace na nově rekonstruovaný rozšířený mostní objekt přes Chotouňský potok (SO201).

II. Stanoví podmínky pro umístění stavby:

1. Stavba bude umístěna v souladu s grafickou přílohou rozhodnutí, která obsahuje výkres „koordinační situační výkres“ v měřítku 1:500, se zakreslením stavebního pozemku, požadovaným umístěním stavby, s vyznačením vazeb a vlivů na okolí, zejména vzdáleností od hranic pozemku a sousedních staveb.

III. Stanoví podmínky pro provedení stavby:

1. Stavba bude provedena podle projektové dokumentace, kterou vypracoval Ing. Jan Svoboda, ČKAIT-0014210; případné změny nesmí být provedeny bez předchozího povolení speciálního stavebního úřadu.
2. Před zahájením stavby budou vytýčeny všechny sítě v pozemcích dotčených stavbou.
3. **Konkrétní vedení objízdných tras a jejich značení bude ještě projednáno a koordinováno se zástupcem obce Kostelec u Křížků před samotnou realizací.**
4. **Budou splněny podmínky Závazného stanoviska Krajské hygienické stanice, Středočeského kraje, ze dne 28.11.2022 pod č.j. KHSSC 57717/2022.**
5. **Budou splněny podmínky koordinovaného závazného stanoviska, MěÚ v Říčanech, odbor životního prostředí ze dne 30.11.2022 pod č.j. 344244/2022/MURI/OŽP/00354.**
6. **Budou splněny podmínky závazného stanoviska, MěÚ v Říčanech, odbor životního prostředí ze dne 30.11.2022 pod č.j. 344244/2022/MURI/OŽP/00354 (součást koordinovaného stanoviska), orgán státní správy lesů:**
 - Stavba bude umístěna v souladu s předloženou situací od hranice pozemků určených k plnění funkcí lesa.
 - Stavbou nedojde k dotčení či poškození lesních pozemků a stávajících lesních porostů
 - Stavební práce a doprava stavebních materiálů nebude řešena přes lesní pozemky
 - Na pozemky určené k plnění funkcí lesa nebudou vjíždět ani parkovat žádné mechanismy
 - Pozemky určené k plnění funkcí lesa nebudou sloužit jako deponie zeminy, složiště stavebního materiálu nebo skládka odpadu.
7. **Budou splněny podmínky závazného stanoviska MěÚ v Říčanech, odboru ŽP, vodoprávní úřad ze dne 23.2.2023 pod č.j. 44397/2023-MURI/OVÚ/726**
 1. Stavba bude provedena dle dokumentace předložené vodoprávnímu úřadu k žádosti o vydání tohoto stanoviska. Případné změny nesmí být provedeny bez předchozího souhlasu vodoprávního úřadu.
 2. Stavba musí být navržena a provedena v souladu s normovými hodnotami tak, aby účinky zatížení a nepříznivé vlivy prostředí, kterým je vystavena během výstavby a užívání při řádně prováděné běžné údržbě, nemohly způsobit poškození staveb vlivem nepříznivých účinků podzemních vod vyvolaných zvýšením nebo poklesem hladiny souvisejícího vodního toku nebo dynamickými účinky povodňových průtoků, případně hydrostatickým vztlakem při zaplavení, ohrožení průtočnosti koryt vodních toků, případně údolních profilů, mostů a propustků.
 3. Veškerá křížení vodního toku budou realizována dle příslušných kapitol a odstavců platné České technické normy, ke křížením a souběhům vodních toků s drahami, pozemními komunikacemi a vedeními.
 4. Veškeré stavební materiály včetně výkopového materiálu, stejně jako závadné látky a látky škodlivé vodám, které by mohly znečistit povrchové nebo podzemní vody, nebudou ukládány v místech, z

nichž by mohlo dojít k jejich splavení do vodního toku.

5. V případě mimořádných událostí budou splaveniny z koryta vodního toku ihned odstraněny.
6. Odplavitelný stavební materiál bude během realizace stavebních prací dovážěn na stavbu jen pro přímou spotřebu, a i deponování ostatního stavebního materiálu bude minimalizováno na co nejkratší dobu. Přebytkový výkopový materiál musí být průběžně odvážen mimo údolní nivu.
7. Zásypy výkopů v okolí vodního toku musí být řádně zhutněny a veškeré použité nebezpečné plochy protierozně upraveny (např. osety travou apod.)
8. Uskladňování pohonných hmot, olejů a ostatních závadných látek včetně doplňování do strojů bude prováděno výhradně mimo území, kde by mohlo jejich únikem dojít k ohrožení podzemních nebo povrchových vod. Jakékoliv znečištění bude okamžitě asanováno.
9. Všechny použité stroje a mechanismy budou bezpečně zajištěny proti úniku ropných látek a olejů do terénu. Použité mechanismy budou povinně vybaveny prostředky k zachycení příp. úniků olejů či pohonných hmot do terénu.
10. Při realizaci stavby nedojde k poškození koryta vodního toku ani doprovodné břehové vegetace.
11. Koryto vodního toku nebude přejížděno žádnou mechanizací.
12. Veškeré objekty vybudované v rámci prací zůstávají ve správě stavebníka stavby, nebo jeho právního nástupce, který odpovídá za škody vzniklé při stavbě, nebo provozu díla.
13. Případné závady na vodním toku budou stavebníkem odstraněny dle připomínek příslušného správce toku.
14. Před uvedením stavby do provozu (užívání) vyzve stavebník správce toku k posouzení stavu toku. Případné závady budou odstraněny stavebníkem dle připomínek správce toku.
15. Dno a břehy koryta vodního toku budou uvedeny do původního stavu, realizací nesmí dojít ke zmenšení průtočného profilu toku.
16. V případě zásahu do břehového porostu bude tento zásah prokonzultován na místě se správcem toku.
17. Zahájení a ukončení stavby bude prokazatelně a včas, oznámeno správci vodního toku a správci povodí.
18. Budou dodrženy podmínky vyjádření správce vodního toku:
 - a) Mostní objekt v ř. km 6,300 v souladu s ČSN 73 6201
 - b) Nový most provede Qioos požadovanou bezpečnostní rezervou 0,5 m.
 - c) Ukončení stavby pod mostem (přídlažby) bude z obou stran provedeno betonovým prahem v nivelitě.
 - d) Při realizaci a provozu stavby musí být přijata taková opatření, která zabrání znečištění vodních toků v naší správě. Na stavbě musí být prostředky pro zneškodnění případné havárie.
 - e) Během stavby bude zajištěno převedení vody, aby nedocházelo ke znečišťování vodního toku.
 - f) Vybouraný materiál z objektu mostu a silnice nebude deponován v blízkosti vodního toku a jeho nivy, aby nedocházelo k jeho zanášení těmito materiály.
 - g) Veškeré objekty vybudované v rámci prací zůstávají ve správě investora stavby, nebo jeho právního nástupce.
 - h) Před kolaudací bude správce toku vyzván k posouzení stavu toku, případné nedostatky budou odstraněny na náklady investora akce.
 - i) Čištění nánosů pod mostem bude provádět jeho vlastník, nebo jeho právní nástupce.
 - j) Po dokončení stavby mostu včetně silnice budou uvedeny pozemky do původního stavu.
 - k) Jakákoliv změna projektové dokumentace a další dotčení toku bude předem projednáno se správcem toku.

19. Budou dodrženy podmínky stanoviska správce povodí:

- a) Stavební činností nebude ohrožena jakost povrchových nebo podzemních vod zejména závadnými látkami podle platné právní úpravy (ustanovení § 39 vodního zákona). Na stavbě budou prostředky pro likvidaci případné havárie.
- b) S odpady ze stavby (např. z demolice stávající vozovky a mostu) bude nakládáno v souladu s platnou právní úpravou (zákonem č. 541/2020 Sb., o odpadech a souvisejícími předpisy).
- c) Navrženou přestavbou mostu nesmí dojít ke zmenšení jeho průtočné kapacity (pokud není větší než Q_{100}). Do příčného a podélného řezu novým mostem bude zakreslena dnešní konstrukce, tak aby bylo k dispozici jasné srovnání.
- d) Místo vyústění skluzů z odvodnění komunikace bude vhodně opevněno, tak aby nedocházelo v tomto místě k erozi koryta.

8. Budou splněny podmínky závazného stanoviska MěÚ v Říčanech, odboru ŽP, orgánu ochrany přírody a krajiny ze dne 24.10.2023 pod č.j. 322991/2023-MURI/OŽP-00085.

- Při realizaci stavby v době rozmnožování živočichů (1.4.-15.8. v daném roce) budou prováděna průběžná opatření k ochraně živočichů dotčených dle ust. §5 zákona. V případě dotčení zájmů ochrany přírody bude informován příslušný orgán ochrany přírody.
- Stavební činností nesmí dojít ke znečištění koryta vodního toku.
- Záměrem dojde pouze ke kácení dřevin, které brání realizaci záměru.
- Kácení dřevin bude provedeno nejlépe v období vegetačního klidu (tzn. v termínu od 1.10 - 31.3. každého roku).
- Kácení dřevin bude realizováno odbornou firmou a takovým způsobem, aby nedošlo k poškození ponechaných dřevin.
- Kořenová zóna (prostor pod korunou dřevin) nesmí být zatěžována odstavováním stavebních mechanismů, snižováním, či navážením terénu. Dřeviny budou ochráněny před poškozením mechanickým (např. pohmoždění kůry kmene, větví a kořenů, apod.).
- Výkopová zemina ani jiný stavební materiál nebude přihrnována ke kmenům dřevin.
- Kácením nesmí dojít k poškození koryta vodního toku, dřevní hmota nebude do koryta vodního toku ukládána ani krátkodobě.
- V blízkosti koryta vodního toku nebudou prováděny žádné terénní úpravy, přebytečná výkopová zemina a stavební odpady budou likvidovány řádným způsobem.
- Převod vody korytem bude v průběhu stavby zajištěn např. hrázkováním (převod potrubím nebo dřevěným žlabem), podélným přepažením koryta apod.
- V průběhu stavby nesmí být dál do koryta vodního toku ukládána zemina ani ostatní stavební materiál.
- Bude zajištěna suchá migrační cesta pomocí lavic v podmostí šířky 0,5m, které budou navazovat na břehy koryta vodního toku. Lavice jsou zhotoveny z lomového kamene uloženého do betonu - viz. příloha, která je nedílnou součástí tohoto závazného stanoviska.

K opevnění břehů a dna koryta vodního toku bude použitý kámen s drsným povrchem, případně budou kameny usazeny takovým způsobem, aby netvořily souvisle hladký povrch, čímž bude zajištěna při standardních průtocích migrační propustnost (mokrá migrační cesta). Podmostí může být opevněno i těžkým lomovým kamenem ukončeným betonovými prahy

9. Budou splněny podmínky vyjádření CETIN a.s., ze dne 1.11.2022 pod č.j. 821571/22.
10. Budou splněny podmínky vyjádření ČEZ Distribuce a.s., ze dne 9.11.2022 pod značkou 001129385837 a značkou 001129385877.
11. Žadatel oznámí speciálnímu stavebnímu úřadu termín zahájení stavby.

12. Žadatel oznámí speciálnímu stavebnímu úřadu tyto fáze výstavby pro kontrolní prohlídky stavby:
 - a) Dokončení stavby
13. Stavba bude dokončena do 2 let ode dne nabytí právní moci tohoto rozhodnutí.
14. Stavba bude prováděna dodavatelsky, dodavatel bude oznámen stavebnímu úřadu před zahájením stavby.

Účastníci řízení, na něž se vztahuje rozhodnutí správního orgánu:

Středočeský kraj, Zborovská 81/11, 150 00 Praha
Ing. Miroslav Řičica, nar. 27.6.1951, Květnové náměstí 34, 252 43 Průhonice
Státní pozemkový úřad, Husinecká 1024/11a, 130 00 Praha
Ing. František Hýbner, nar. 5.9.1950, Kostelec u Křížků 137, 251 68 Kostelec u Křížků
Obec Kostelec u Křížků, Kostelec u Křížků 73, 251 68 Kostelec u Křížků

Odůvodnění:

Dne 13.9.2023 podal žadatel žádost o vydání společného povolení. Uvedeným dnem bylo zahájeno společné řízení.

Speciální stavební úřad oznámil zahájení společného řízení známým účastníkům řízení, veřejnosti a dotčeným orgánům. Současně podle ustanovení § 112 odst. 2 stavebního zákona upustil od ohledání na místě a ústního jednání, protože jsou mu dobře známy poměry v území a žádost poskytuje dostatečný podklad pro posouzení záměru, a stanovil, že ve lhůtě do 15 dnů od doručení tohoto oznámení mohou účastníci řízení uplatnit své námitky a dotčené orgány svá závazná stanoviska.

Speciální stavební úřad přezkoumal předloženou žádost, projednal ji s účastníky řízení, veřejností a dotčenými orgány a zjistil, že jejím uskutečněním nebo užíváním nejsou ohroženy zájmy chráněné stavebním zákonem, předpisy vydanými k jeho provedení a zvláštními předpisy. Umístění stavby je v souladu se schválenou územně plánovací dokumentací a vyhovuje obecným požadavkům na využívání území. Projektová dokumentace stavby splňuje obecné požadavky na výstavbu. Speciální stavební úřad v průběhu řízení neshledal důvody, které by bránily povolení záměru.

Speciální stavební úřad zajistil vzájemný soulad předložených závazných stanovisek dotčených orgánů vyžadovaných zvláštními předpisy a zahrnul je do podmínek rozhodnutí.

Speciální stavební úřad rozhodl, jak je uvedeno ve výroku rozhodnutí, za použití ustanovení právních předpisů ve výroku uvedených.

Účastníci řízení - další dotčené osoby:

Milan Šimek, Výzkumný ústav lesního hospodářství a myslivosti, v.v.i., Ivana Hájková, Obec Sulice, Obec Pohorí, CETIN a.s., ČEZ Distribuce, a. s.

Vypořádání s návrhy a námitkami účastníků:

- Účastníci neuplatnili návrhy a námitky.

Vypořádání s vyjádřeními účastníků k podkladům rozhodnutí:

- Účastníci se k podkladům rozhodnutí nevyjádřili.

Poučení účastníků:

Proti tomuto rozhodnutí se lze odvolat do 15 dnů ode dne jeho oznámení k odboru územního plánování a stavebního řádu Krajského úřadu Středočeského kraje podáním u zdejšího správního orgánu.

Odvolání se podává s potřebným počtem stejnopisů tak, aby jeden stejnopis zůstal správnímu orgánu a aby každý účastník dostal jeden stejnopis. Nepodá-li účastník potřebný počet stejnopisů, vyhotoví je správní orgán na náklady účastníka. Odvoláním lze napadnout výrokovou část rozhodnutí, jednotlivý výrok nebo jeho vedlejší ustanovení. Odvolání jen proti odůvodnění rozhodnutí je nepřipustné.

Speciální stavební úřad po dni nabytí právní moci výroku o umístění stavby doručí žadateli stejnopis písemného vyhotovení společného povolení opatřený doložkou právní moci spolu s ověřenou grafickou přílohou, stejnopis písemného vyhotovení společného povolení opatřený doložkou právní moci doručí

také místně příslušnému obecnímu úřadu, pokud není stavebním úřadem, a jde-li o stavby podle § 15 nebo 16 stavebního zákona, také stavebnímu úřadu příslušnému k povolení stavby.

Speciální stavební úřad po dni nabytí právní moci výroku o povolení stavby zašle žadateli jedno vyhotovení ověřené projektové dokumentace a štítek obsahující identifikační údaje o povolené stavbě. Další vyhotovení ověřené projektové dokumentace zašle vlastníkově stavby, pokud není žadatelem. Žadatel je povinen štítek před zahájením stavby umístit na viditelném místě u vstupu na staveniště a ponechat jej tam až do dokončení stavby, případně do vydání kolaudačního souhlasu; rozsáhlé stavby se mohou označit jiným vhodným způsobem s uvedením údajů ze štítku.

Společné povolení má podle § 94p odst. 5 stavebního zákona platnost 2 roky. Stavba nesmí být zahájena, dokud rozhodnutí nenabude právní moci.

Oprávněná úřední osoba :
Martina Ďurišová, os.č.502
Opatřeno ověřeným elektronickým podpisem
Otisk úředního razítka

Poplatek:

Správní poplatek podle zákona č. 634/2004 Sb., o správních poplatcích se nevyměřuje.

Obdrží:

účastníci (doručenky)

4roads s.r.o., IDDS: ik9n547

Ing. Miroslav Řičica, Květnové náměstí č.p. 34, 252 43 Průhonice

Státní pozemkový úřad, IDDS: z49per3

Ing. František Hýbner, Kostelec u Křížků č.p. 137, 251 68 Kamenice

Obec Kostelec u Křížků, IDDS: vw2akw3

Milan Šimek, Pohoří č.p. 14, 254 01 Jílové u Prahy

Výzkumný ústav lesního hospodářství a myslivosti, v.v.i., IDDS: 5p7ua5u

Ivana Hájková, Želízy č.p. 117, 277 21 Liběchov

Obec Sulice, IDDS: xacapvx

Obec Pohoří, IDDS: pv5amag

CETIN a.s., IDDS: qa7425t

ČEZ Distribuce, a. s., IDDS: v95uqfy

dotčené orgány státní správy

KHS Středočeského kraje, IDDS: hhcai8e

MěÚ v Říčanech, odbor životního prostředí, odpadové hospodářství, Komenského náměstí č.p. 1619, 251 01 Říčany u Prahy

MěÚ v Říčanech, odbor životního prostředí, orgán státní správy lesů, Komenského náměstí č.p. 1619/2, 251 01 Říčany u Prahy

MěÚ v Říčanech, Odbor životního prostředí, orgán ochrany přírody a krajiny, Komenského náměstí č.p. 1619/2, 251 01 Říčany u Prahy

MěÚ v Říčanech, vodoprávní úřad, Komenského náměstí č.p. 1619, 251 01 Říčany

MěÚ v Říčanech, odbor územního plán. a reg. rozvoje, Komenského náměstí č.p. 1619, 251 01 Říčany u Prahy

